

'બોટાદ ના વિડાસ નડશાનો મહેવાલ'

'મુકમલિડા'

મુ.નં.	વિષય	પાના નંબર
(૧)	પ્રસ્તાવના અને ડાયદા ની વિધિ.	૧-૨
(૨)	ઉદ્ગમ અને વિડાસ	૩
(૩)	ભૌગોલિક સ્થિતિ.	૪-૫
(૪)	ખ્યાસ અને સર્વેક્ષણ	૬-૧૩
(૫)	ખાયોજન ના પ્રશ્નો	૧૪-૧૬
(૬)	ખમલીડ રણ	૧૭
(૭)	ઝોનિંગ નિયંત્રણો	૧૮-૧૯
(૮)	મંદાજી ખર્ચ પત્રક	૨૦
(૯)	બાંધડામ ની મંજુરી પત્રક	૨૧
(૧૦)	ફોર્મ એ.	૨૨
(૧૧)	ફોર્મ બી.	૨૩
(૧૨)	ફોર્મ સી.	૨૪ - ૨૫
(૧૩)	ફોર્મ ડી.	૨૬
(૧૪)	ફોર્મ ઈ.	૨૭-૨૮
(૧૫)	વિડાસ નિયંત્રણ ના નિયમ	૨૯ થી ૫૧
(૧૬)	જમીન વપરાશ દર્શાવતું પત્રક	૫૨
(૧૭)	જમીન વપરાશ દર્શાવતો નડશો.	૫૩
(૧૮)	વિડાસ નડશો.	૫૪

(૧)-૧ માનવી નગરો ઘડે છે નગર માનવી ની પેઢીનું ઘડમર ડરે છે.

પરંતુ અ્યવસ્થિત પણે વિડસેલા ત્ગરો ભવિષ્ય માટે સમ્પ્લ્યા ઉપસ્થિત ડરે છે. શહેર સર્વાંગી વિડાસની સમતુલા જાળવવા માટે ખાસ ખાયાજન ડરખું જરુરી છે. શહેરના પ્રેક્ષિત સામાજિક અને ખાર્થિક વિડાસને ઉચ્ચ શિખરે લઈ જવા ખાયાજન ડરખું જરુરી છે. વિડાસ નડશો શહેરના પ્રત્યેક પાસાખોને સાંડળી લઈને તેના ઉત્તર વિડાસ માટે તક પુરી પાડે છે. શહેરના પ્રત્યેક વિસ્તારના સુખાયાજન અને સમુલીત વિડાસ માટે વિડાસ નડશો ઉપદા તક પુરી પાડે છે.

નગર ખાયાજનનું મહત્વ ખાધુનિક યુગમાં કમશક વધતું જાય છે. સમય ના પ્રવાહ સાથે ઉદ્યોગોનો પણ ઉતરોતર વિડાસ થતો રહ્યો છે. ઉદ્યોગિક વિડાસની સાથે અનેક સ્થિયાખોનો ઉદ્યમ થયો છે. વસ્તી વધારાના ડારણે સર્વની શહેરોની ગીચતામાં વધારો થઈ રહ્યો છે. સમ્પ્લ્યાખો નિવારવા માટે તમા અ્યવસ્થિત રીતે વિડાસ પામતા શહેરોનો વ્યવસ્થિત રીતે વિડાસ માટે વિડાસ નડશો મદદરુપ બની રહે છે.

ચોહડસ સમયે ત્રેયાર ડરવામાં ખાવેલો વિડાસ નડશો ૨૦-૨૫ વર્ષ સુધી ડાર્યદિક હોઈ શકે છે જેમ ડે ભવિષ્યમાં ડોડિધું ડરખું શક્ય નથી. પરંતુ નગર ખાયાજન પોતાના જ્ઞાન અને વિજ્ઞાનિક ડબે તબડાણાર વિડાસ ડાર્યક્રમ પુરો પાડે છે.

નગરોનું ખાયાજન લોડો માટે ડરવામાં ખાવે છે. માટે શહેરનું સામાજિક તથા ખાર્થિક પરિસ્થિતિ ત્ર તથા મુખલુત જરુરીયાતો જેવી ડે, પાણી, શંદડીનો નિડાલ, વાહન વ્યવહાર, સાર્વજનિક સ્થળો, મનોરંજન સ્થળો ડેખવણીના સાધનો, વગેરેનો વિડાસ નડશામાં સમાવેશ થાય છે.

ટુંડ માં બોટાદ શહેરનો વિડાસ નડશો શહેરનો ઉત્તમ વિડાસ માટે યોગ્ય તક પુરી પાડશે અને શહેરને તંદુસ્ત અને સુંદર વાતાવરણ પુરું પાડવામાં માર્ગદર્શક બની રહે છે.

૧-૨ વિડાસ નડશા નો ઉદ્દેશ:-

- (૧) સલામત અને સરળ વાહન વ્યવહાર.
- (૨) તંદુસ્ત અને સુંદર વાતાવરણ.
- (૩) શહેરના સામાજિક તથા ખાર્થિક વિડાસ ના વેગમાં વધારો.
- (૪) જમીન નો ડરડસર યુકત ઉપયોગ.
- (૫) શહેર સવલતોની સુયોગ્ય વહેંચણી.
- (૬) ઝડપી વસ્તી વધારા ની યોગ્ય વહેંચણી.
- (૭) અનિયમિત, અ્યવસ્થિત ઉદ્યોગીક વિડાસ પર નિયંત્રણ.
- (૮) માનવ અને ડુદરત વચ્ચે ખાર્થિક સમતુલન.

શહેર ના બંધારણ તથા ખાડારને અનુલબ્ધીને પ્રત્યેક સમ્પ્લ્યાખોને નજર સમક્ષ રાખી ને વિડાસ નડશો ત્રેયાર ડરવા માં ખાવે છે.

બોટાદ શહેર ભાવનગર જિલ્લાના બોટાદ તાલુડાનું વડુ મથક છે. અને રેલ્વે લાઈન પરખું જંડશન છે. ઉતાવળી નદીમા ડાંઠા પર ડિલ્લામાં વસેલા ખા શહેરની વસ્તી અને ૧૯૭૧ ની ગણતરી પ્રમાણે ૩૨,૧૪૪ વ્યકિતખોની છે. પથરની ખાણ માટે જાણીતા ખા શહેરમાં ડુ. ડપાસ અને તેલ ઉદ્યોગનો વિડાસ થવા પામેલો છે. ખાજુ બાજુ ના ગ્રામ્ય વિસ્તારના વ્યાપાર વાણિજ્ય પ્રવૃત્તિ માટેનું મુખ્ય કેન્દ્ર છે.

૧-૩ વિડાસ નડશો ત્રેયાર ડરવા ખંગે.

૧-૩(૧) સને ૧૯૬૮, ૧ જુન પહેલા સમગ્ર સૌરાષ્ટ્ર અને ડક વિસ્તારમાં સૌરાષ્ટ્ર ટાઉન

પ્લાનિંગ બેડટ ૧૯૫૫ અમલ માં હતો. તેના સ્થાને તા. ૧-૬-૬૮ થી ગુજરાત રાજ્યના સમગ્ર વિસ્તારના મુંબઈ નગર આયોજન ડાયદો ૧૯૫૪ અમલ માં આવ્યો હતો. હાલ તા. ૧-૨-૧૯૭૮ થી ગુજરાત નગર રચના અને શહેરી વિડાસ અધિનિયમ ૧૯૭૬ અમલ માં છે.

સને ૧૯૫૫ સૌરાષ્ટ્ર નગર રચના બાબતના અધિનિયમની ડલમ ૪(૧) અવધી બોટાદ નગરપાલિકાને તા. ૩-૩-૬૭ ના ઠરાવ નં. ૧૭૮૧ ધ્વારા બોટાદ શહેરનો વિડાસ નડશો જ્ઞેયાર ડરવાનો ઇરાદો જાહેર કર્યા હતો જે ગુજરાત સરકારના રાજ્ય પત્ર (ગેઝેટ) ના ૮ માં વોલ્યુમમાં તા. ૩-૫-૧૯૬૭, વૈશાખ ૨૧ સંવત ૧૯૯૯ (નં.૯) ના ભાગ ૪૯/ભાગ ૧-૨ મધ્યભાગ ના પૃષ્ઠ નં. ૩૨૮ માં પ્રસિધ્ધ થયો હતો તે અનુસાર તા. ૧-૬-૬૭ થી બે વર્ષ ની સમય મર્યાદામાં બોટાદ શહેરનો વિડાસ નડશો નગર આયોજન અને મુલ્યાંકન ખાતાની મદદ વડે ડરવાનો હતો. બોટાદ શહેરનો વિડાસ નડશો જ્ઞેયાર ડરી પ્રસિધ્ધ ડરી સરકારની ની મંજૂરી માટે મોડલવાની પ્રક્રિયા ઉપરોક્ત સમય મર્યાદા અંત્ય ડારણોસર સરકારની ઉત્તરોત્તર વધારો ડરવાનો આવ્યો હતો. છેલ્લે ગુજરાત રાજ્યના પંચાયત અને આરોગ્ય ખાતા ધ્વારા ઠરાવ નં. ડી.વી.પી. ૨૦૭૩/૫૫૫૧/ડયુ. તા. ૨-૯-૭૬ પ્રમાણે તા. ૧-૯-૭૬ થી તા. ૨૮-૨-૭૭ સુધીનો વધારો ડરવામાં આવ્યો છે. અને વિડાસ નડશોની પ્રસિધ્ધી પછી બે માસની મુદત સુધી લોડોના સુખ સ્વીકારવાની સમય મર્યાદા નડડી ડરવામાં આવી છે.

૧-૪ 'ડાયદાની વિધિઓ'

- (૧) સને ૧૯૬૮ પહેલી જુનથી ગુજરાત રાજ્યના સમગ્ર વિસ્તારમાં મુંબઈ નગર આયોજન ડાયદો ૧૯૫૪ અમલમાં હતો. જે અગાઉ સૌરાષ્ટ્ર વિસ્તારમાં સૌરાષ્ટ્ર ટાઉન પ્લાનિંગ બેડટ ૧૯૫૫ અમલમાં હતો.
- (૨) તા. ૩-૩-૬૭ ના રોજ ઠરાવ નં. ૧૭૮૧ પ્રમાણે બોટાદ નગરપાલિકાને બોટાદ શહેરનો વિડાસ નડશો બનાવવાનો ઇરાદો જાહેર કર્યો હતો.
- (૩) ત્યારબાદ તા. ૧-૨-૭૮ થી મુંબઈ નગર રચના અધિનિયમ ૧૯૫૪ તે બદલે ગુજરાત નગર રચના અને શહેરી વિડાસ અધિનિયમ ૧૯૭૬ ગુજરાત રાજ્યમાં હામલ ડરવામાં આવેલ છે. અને આ અધિનિયમની ડલમ ૧૩ મુજબ બોટાદના મુસદ્દાડુપ વિડાસ નડશો સરકારની માં સાદર ડરવાનો અને જાહેર જનતાના વાધા સુચનો માટે પ્રસિધ્ધ ડરવાનું આજ અધિનિયમ ની ડલમ ૬(૧) મુજબ બનેલી આયોજન સમીતીને તેની તા. ૬-૬-૭૬ ના મ. ડ. નં. ૩૩૪ ઠરાવ નં. ૨ થી નડડી કર્યું છે.
- (૪) તા. ૧૯/૬/૭૬ ના દૈનિક સૌરાષ્ટ્ર સમાચાર પત્રમાં મુસદ્દાડુપ વિડાસ નડશો માટે જાહેર વાધા/સુચનો માટે જાહેરાત આપવામાં આવેલ હતી.
- (૫) તા. ૧૪-૬-૭૬ ના ગુજરાત રાજ્યના અસાધારણ સભા પત્ર ભાગ ૨ માં મુસદ્દાડુપ વિડાસ નડશો માટે જાહેર વાધા/સુચનો માટે જાહેરાત આપવામાં આવેલ હતી.
- (૬) તા. ૧૨-૧૨-૭૬ ની આયોજન સમિતીની બેઠક નં. ૧૩ ઠરાવ ડખાંડ. ૧૩ થી મુસદ્દાડુપ વિડાસ નડશો નજીવા ફરફાર સાથે મંજૂરી અધી સરકારનીમાં સાદર ડરવાનું ઠરાવવામાં આવ્યું.

- ૫-૩-૩-૩-૩-૩-

૨-૧

બોટાદ સ્ટેશનની ઉભવન અને વિડાસ?

બોટાદ સ્ટેશનનું પુનુ ગામત્વ સુદર ડિવિઝી ધરાવે છે. સ્ટેશનની શ્યાખના ડેવિલના ગાલાઓ જે ડરા બોલાઈું ડેવાય છે. ડેવિલના ગાલાઓ ક્યવદ-ક્યવદના ભાવાન હતા. પુનુ ગામત્વ ઠીકા ખડાર ધરાવે છે.

સમ્યના પ્રવાહ સાથે કમલક ડિવિઝી ની બહારના વિભાગને વિડાસ યતી રહ્યો છે. જે સ્ટેશનની શ્યાખના પછી ગામત્વ અને જે સ્ટેશન વચ્ચેના વિભાગી જઠપથી વિડાસ યવા પામ્યો છે.

૨-૨

ક્લેતી અને વિડાસ?

પુના ગામત્વ વિભાગમાં ક્લેતીની કમતા પ્રતિ ડેક્ટરે ૩૦૦ થી ૩૫૦ વ્યક્તિઓની છે. ક્લેતીઓ સંડોડા, ખયલકથીત અને માવોજન વગરના છે. ગામત્વની બહાર વિડાસ પામવા વિભાગની કમતા વાચવાને ડારણે ગામત્વની બહાર નવી વિડાસ મવા પામ્યો છે.

૨-૩

રહેણાંક વિભાગની વિડાસ:-

પુનાગામત્વ મુખ્ય વિડાસ રહેણાંક વિભાગ તરીકે યવા પામ્યો છે. ઘોડે મંડે પ્રે મુખ્ય ક્લેતીઓ ઉપર વ્યાપાર વાણિજ્ય પ્રવૃત્તિની વિડાસ યવા પામ્યો છે.

ફિલ્લા ની બહાર પરનું ગામત્વ ની નજીક ના વિભાગ માં દક્ષિણ દિશા સિવાય ખય પ્રલે દિશાઓમાં ક્યા રહેણાંક વિભાગની વિડાસ યવા પામ્યો છે. હાલમાં હાઉરકાં સોસાયટીઓ ગામત્વની બહારના વિભાગના વિડાસ પામી રહી છે.

૨-૪

ઓધીગિડ વિભાગની વિડાસ?

જે સ્ટેશનની સવલત પ્રાપ્ત યવાને ડારણે ગામત્વની ઉમર દિશામાં જે સ્ટેશનની ખાનુબાનુના વિભાગમાં ખોડ ઉધીગી વિડાસ પામ્યા છે. જેમાં ડોટન ઝમ્મી પ્રેડ પ્રેડીંગ મોલ, ખોઈલ મોલ, નયા ટેકટાઈલ ઉધીગની સમાવેસ યાય છે.

૨-૫

વ્યાપાર, વાણિજ્ય પ્રવૃત્તિઓની વિડાસ?

કુલમુખ્ય પુનાગામત્વ ના મુખ્ય માગીની અને બાનુબે નયા ગામત્વની બહાર જે સ્ટેશન ના વિભાગમાં વ્યાપાર વાણિજ્ય પ્રવૃત્તિઓની વિડાસ યવા પામ્યો છે. ગામત્વ અને સ્ટેશન ને જોડતા સ્ટેશન રોડ નયા સાવંગપુર રોડ ના જોડાણના સાવજનિક મડાનો ની વિડાસ યવા પામ્યો.

૩-૧

બોટાદ શહેરની ભૌગોલીક સ્થિતિ.

૩-૧(૧)

બોટાદ શહેર ભાવનગર શહેરની વાક્ય દિશામાં ૯૩ કિ.મી. દૂર ઉનાવળી નદી ઉપર ડિલ્લાની સુરક્ષિત દિવાલો વચ્ચે વિડાસ પામ્યો છે. અને ભાવનગર-સુરેન્દ્રનગર પોટર ગ્રેજ રેલ્વે લાઇન પરનું સ્ટેશન છે. જ્યાંથી મેડ રેલ્વે શાખા જસદણ તરફ દોરાય છે. તેમજ અમદાવાદ શહેર સાથે રેલ્વેથી જોડાયેલ છે.

બોટાદ શહેરથી જિલ્લા મથક ભાવનગર અને રાજ્યનું વૃહદ્દ મથક ગાંધીનગર ત્ર સ્તા ધ્વારા અનુક્રમે ૯૩ અને ૧૯૭ કિ.મી. દૂર છે.

બોટાદ શહેર સ્તા ધ્વારા સૌરાષ્ટ્રના અન્ય શહેરો રાજડોટ, પાળીયાદ, ગઠડા, બરવાળા, ક્રીડા અને અમદાવાદ સાથે માર્ગવાહન વ્યવહારથી સંડાયેલું છે.

૩-૧(૨)

બોટાદ શહેરની ૧૬ કિ.મી. માજુબાજુના વિસ્તારમાં આવતા ગામોનો અધ્યાસ ડરતા દર્શાયું છે કે, બોટાદ સિવાય માજુબાજુ ૧૬ કિ.મી. વિસ્તારમાં ૫૦૦૦ વ્યક્તિઓથી વધારે વસ્તી ધરાવતું મેડ માત્ર ગામ પાળીયાદ છે. ૫૦૦૦ વ્યક્તિઓથી મોટી પરંતુ અલ ઢગર વ્યક્તિઓથી વધારે વસ્તી ધરાવતા ગામોની સંખ્યા ૨ છે. ૩૦૦૦ થી મોટી પરંતુ ૧૦૦૦ થી વધારે વસ્તી ધરાવતા ગામોની સંખ્યા ૧૦ ગામોની છે. જ્યારે ૨૬ જેટલા ગામો ૧૦૦૦ વ્યક્તિઓથી મોટી વસ્તી ધરાવે છે. આ ઉપરથી દર્શાયું છે કે વસ્તીની દૃષ્ટીએ બોટાદ શહેરની માજુબાજુના ગામોનો યોગ્ય વિડાસ યવા પામ્યો નથી અને મે વિસ્તારમાં બોટાદ શહેર મહત્વનું સ્થાન ધરાવે છે.

૩-૨

જમીન નું સ્તર.

સૌરાષ્ટ્રના અન્ય વિસ્તારોની જેમ બોટાદ શહેરની માજુબાજુનો વિસ્તાર મડડાળ છે. અને વાંધડામમાં વપરાતા પથ્થર સિવાય અન્ય કોઈ ખનીજ સંપત્તી ધરાવતો નથી. આ વિસ્તાર મધ્યમ ડઘાની ડાળી માટી ધરાવે છે જે ડપાસ તથા તેલબીયાની ખેતી માટે અત્યંત અનુકુળ છે.

૩-૩

હવામાન.

સામાન્ય રીતે બોટાદ શહેરમાં પ્રતિ વર્ષ જુન માસથી સપ્ટેમ્બર માસ દરમિયાન વર્ષા ઘટ્ટુ મોડટોબર માસ થી જાન્યુઆરી માસ ના અંતિમ ભાગ સુધી સિયાળો તથા ફેબ્રુઆરી માસ થી મે માસ સુધી ઉનાળો હોય છે.

બોટાદ શહેરમાં વાતાવરણમાં ભેજનું પ્રમાણ વર્ષ દરમિયાન સપ્ટેમ્બર માસમાં સૌથી વધારે હોય છે. જ્યારે મે માસમાં ભેજનું પ્રમાણ વર્ષ દરમિયાન સૌથી મોટું હોય છે.

સામાન્ય રીતે વર્ષ દરમિયાન વધારેસધાય માટે પવન દક્ષિણ-પશ્ચિમ દિશામાં ફુંડાય છે.

૩-૪

વાહન વ્યવહાર અને સંદેશા વ્યવહાર:-

૩-૪(૧)

બાહ્ય સ્તાઓની ગૃથણી.

બોટાદ શહેર ભાવનગર જિલ્લા તથા સૌરાષ્ટ્રના અન્ય શહેરો સાથે સ્તાઓ તથા

રહે પાનિ ધ્વારા ચારી રીને સંકળાયેલું છે.

બોટાદ શહેર થી દક્ષિણ તરફ ૪૦૦૦ રાજ્ય ધોરી પાનિ મદદા સુધી સંબંધ છે. શહેરની ઉત્તર-પશ્ચિમ તરફ ૪૦૦૦ ડાહીડટ રોડ જસદણ તરફ સંબંધ છે. જ્યારે પૂર્વ તરફ ૪૦૦૦ ડાહીડટ રોડ જોક વલ્લભીપુર તરફ સંબંધ છે. બા સિવાય અન્ય ઠાણ સ્થાનો નહીં ના ગ્રામ્ય વિસ્તાર સાથે સંકળાયેલા છે. બોટાદ શહેરની નગરપાલિકાની ૬૬ નાં ખાતના સ્થાનોની કુલ લંબાઈ ૨૮.૫૩ માઇલ છે. જેમાંથી ૩.૫૫ માઇલ પાકા સ્થાનો અને ૨૪.૯૮ માઇલ ઠાણ સ્થાનો છે.

બોટાદ શહેર ના રેલ્વે સ્ટેશનથી ઉત્તર અને દક્ષિણ ત્ર દિશા તરફ ૪૦૦૦ રેલ્વે લાઇન ખુલ્લે સુલેહનગર અને ધોળા તરફ સંબંધ છે. રેલ્વે લાઇનની બેઠ બંધી શબ્દા રેલ્વે સ્ટેશનથી યોડા બંને દક્ષિણ તરફ જઈ મહિસા વનુપાકાઈ ફરીથી ઉત્તર તરફ વળીને પ્રિયુદા ખમદાવાદ સંબંધ છે. રેલ્વે સ્ટેશન થી પશ્ચિમ તરફ ૪૦૦૦ બોટા રેલ્વે લાઇન જસદણ તરફ સંબંધ છે. પ્રિયુદા વ્યવહાર માટે ટેલીફોન મેસેજિંગની સ્વલ્પ પ્રાપ્ય છે. ~~અન્ય સંબંધ~~

૩-૫ કેવલપી

ખાનુખાનુના વિસ્તાર માટે બોટાદ શહેર કેવલપી માટેનું પાનુનું ક્રેડ છે. શહેર માં બેઠ ખાઈસ અને કોમર્સ કોલેજ છે. કુમારીની પ્રાથમિક કેવલપી માટે ખલમ-ખલમ વિસ્તાર માં ૩ પ્રાથમિક શાળાઓ છે. શાળાનું સંચાલન નગરપાલિકા ધ્વારા થાય છે. ક્યાઓ માટે ખલમ પ્રાથમિક શાળાઓની વ્યવસ્થા કરવામાં આવી છે. શહેર માં કુલ ૨ ક્યાઓવાનો છે. બા ઉપરની બોટા બે પ્રાથમિક શાળા છે.

બોટાદ શહેરમાં બેઠ પ્રાથમિક શાળા છે જેમાં પ્રાથમિક શિક્ષણનો લાભ ઝોઝો લે છે. બા રજો બોટાદ શહેરમાં કેવલપી માટે પુરની સવલત ઉપલબ્ધ છે.

૩-૬ ઉદ્યોગ અને વ્યાપાર. :-

બોટાદ શહેરમાં નાના મોટા પાયા ઉપર ઉદ્યોગો અને વ્યાપાર પ્રવૃત્તિનો વિકાસ થવા પામ્યો છે. વિકાસ પામતા મુખ્ય ઉદ્યોગોમાં ખોઇલ ખીલ, જીનીંગ ફેક્ટરીઓ, કાપક ઉદ્યોગો વગેરેનો સમાવેશ થાય છે.

ઉદ્યોગ અને વ્યાપારની મુખ્ય પ્રવૃત્તિ સ્ટેશન રોડ અને સ્ટેશનની ખાનુખાનુના વિસ્તારમાં મુખ્ય વિકાસ પામ્યો છે.

ગાખનના મુખ્ય સ્થાનો ઉપર ગાખનની બહાર સ્ટેશન રોડ ઉપર વ્યાપારીક પ્રવૃત્તિઓનો વિકાસ થવા પામ્યો છે. બોટાદ શહેર ખાનુખાનુના ગ્રામ્ય વિસ્તાર માટે વ્યાપાર, વાણિજ્ય પ્રવૃત્તિ માટે પાનુનું ક્રેડ છે. બોટાદ શહેરમાં બેઠ વાણિજ્ય ક્રેડ. (પાકેટીંગ યાર્ડ) પણ ખાનુનું છે. જેમાં ખેતી મેદાસની ખરીદી તથા ભેચલ થાય છે.

૩-૭ તબીબી સવલત. :-

જનરલ હોસ્પિટલ અને પ્રવૃત્તિગૃહનું સંચાલન રાજ્ય સરકાર દ્વારા કરવામાં આઈ છે. બોટાદ શહેર ઉપરની ખાનુખાનુના વિસ્તારના લોહી પલ બા સેવાનો લાભ પ્રાપ્ત કરે છે. અને દવાખાનામાં ખારીય રક્ત માટે જરુરી બધી સવલત પ્રાપ્ત છે. જનરલ હોસ્પિટલમાં દરદીઓની સારવાર કરવા માટે સમવક છે. જ્યારે પ્રવૃત્તિગૃહમાં પણ સમવક છે.

બોટાદ શહેરનો સામાન્ય ખ્યાસ અને સર્વેક્ષણ.

૪ - ૧. બોટાદ શહેરની ભૌતિક સ્થિતિ.

૪ - ૧ (૧) બોટાદ શહેરનું મુખ્ય ગામતણ ઉતાવળી નદીની મુખ્ય શાખાના ઉત્તર ડાંઠા ઉપર વસેલું છે. શહેરનો મુખ્ય વિડાસ ઉતાવળી નદીની ઉત્તર બાજુએ સ્ટેશન રોડ પર પટ્ટી માડારખા (લીનીયર ડામ) યવા પામ્યો છે.

૪ - ૧ (૨) ગામતણ અને રેલ્વે સ્ટેશનને જોડતા સીમેન્ટના પાઈ ઉપર શહેરનો મુખ્ય વિડાસ યવા પામ્યો છે. રેલ્વે સ્ટેશનની ખાસપાસ નાના ખોટા ઉદ્યોગો વિડાસ પામ્યા છે અને અનેક નવા ઉદ્યોગો વિડાસ પામી રહ્યા છે.

ઉતાવળી નદીના બન્ને ડાંઠાઓને જોડતો ડોળાઈ બંધિવાખા ખાવતા શાખા ઉતાવળી નદીથી દક્ષિણ તરફનો ભાગ વિડાસ પામી રહ્યો છે જે નવાપરા વિસ્તાર તરફે મોળખાય છે.

શહેરની ઉત્તર-પૂર્વ દિશામાં પાણીયાદ રોડ ઉપર માર્ટસ અને ડોર્સ ડોલેજનું નવું મડાન બંધિવાખા ખામ્યું છે. આ ઉપરાંત આ રોડ ઉપર માર્ટેટીંગ યાર્ડ પણ ખામ્યેલો છે.

રેલ્વે સ્ટેશન નજીક, સ્ટેશન રોડ ઉપર બે જીનીંગ મેંક પ્રેસિંગ ફેડટરી તથા ટેકસ ટાઈલ મોલ ખામ્યેલો છે. રેલ્વે સ્ટેશન અને બસ સ્ટેશન શહેરના ઉત્તર ડાંઠા ઉપર આવેલા છે.

પાવર હાઉસ અને પશ્ચિરાપોળ નવાપરા વિસ્તારમાં ખામ્યેલા છે. શહેરની પૂર્વ દિશામાં બે ત્રણ મોઈલ ઉદ્યોગો તથા પથ્થરની ખાલનો વિડાસ યવા પામ્યો છે.

૪ - ૧ (૩) સમગ્ર ગામતણ વિસ્તાર ગીચ વસ્તી ધરાવે છે. ગામતણના સ્કુ સ્તાઓ, મધ્યવસિયત અને સાર્ડના છે. ગામતણની બહાર વિડાસ પામિલા ' નવાપરા ' વિસ્તાર, હરિજન - ભારત ડો. મો. હા. સો. સોસાયટી ભગવતી પરા અને પટેલ સોસાયટી વગેરે મુકામે ગામતણની ઉત્તર બાજુએ તથા બાજુ તથા રેલ્વે સ્ટેશનની પશ્ચિમ બાજુએ, શહેરની પશ્ચિમ બાજુએ, ગામતણની પશ્ચિમ બાજુએ, નદીની દક્ષિણ બાજુએ અને નાગલપુર દરવાજા પાસે વિડાસ પામ્યો છે.

નવો વિડાસ પામિલો વિસ્તાર ગામતણના પ્રમાણમાં મુખ્ય-ખાયોજીત છે. શહેરના મધ્ય ભાગમાંથી અનેક સ્તાઓ સુર્યના ડિસ્કની જેમ વિડાસ પામ્યા છે. અને મુખ્ય કેન્દ્ર નજીક સાડમારડોટ વ્યાપાર કેન્દ્ર, સિતેમા, મેંક, દવાખાના, બગીચો, પોસ્ટ મોહાસ વગેરે આવેલા છે.

૪ - ૧ (૪) બોટાદ નગરપતલિડા દવારા મેંક નાના પરંતુ ભુંદર બગિચાનું સંચાલન ડરવામાં ખામ્યેલું છે. જે સ્ટેશન રોડ પર બોટાદ હાઈસ્કુલ નજીક ખામ્યેલું છે. બગિચામાં મેંક રેડીયો સેંટની પણ વ્યવસ્થા ડરવામાં ખાવી છે.

૪-૨

ક્સ્તી

૪-૨(૧) ૧૯૨૧(૨૨) સર્વે ૧૯૭૧ ની ક્સ્તી ગણતરી પ્રમાણે બોટાદ શહેરની ક્સ્તી ૩૨,૧૭૬ વ્યક્તિઓની છે. અને ૧૯૬૧ ની ક્સ્તી ગણતરી પ્રમાણે બોટાદ શહેરની ક્સ્તી ૨૬,૧૬૮ વ્યક્તિઓની હતી. આમ સર્વે ૧૯૭૧ વચ્ચેના ૧૦ વર્ષના સમય દરમ્યાન બોટાદ શહેરની ક્સ્તીનો ૧૦૧૧ વ્યક્તિઓનો ટેટલેડ ડે ૨૬-૦૦ ટકા (૪) ક્સ્તી વધારો નોંધાયો છે.

૪-૨-૨ બોટાદ શહેરના છેલ્લા નવ દાયકાઓની ક્સ્તી ના ખાંડકાઓનો ખ્યાસ કરતા દર્શાય છે કે સર્વે ૧૮૮૧ અને ૧૮૯૧ દરમ્યાન ક્સ્તીમાં ઘટાડો થવા પામ્યો હતો. ત્યાર બાદ સર્વે ૧૯૦૧ સુધી બોટાદ ની ક્સ્તીમાં ઘટાડો થવા પામ્યો નથી. સર્વે ૧૯૨૧ અને ૧૯૩૧ દરમ્યાન ૩૧,૧૫૬ ટકા ક્સ્તી વધારો નોંધાયો હતો. ઉધોગીક વિકાસના પ્રમુખધાનમાં આ વધારો થવા પામ્યો હોય તેનું અંદાજી શકાય છે. ત્યારબાદ પ્રજેડી જીએસ શહેરાડરણ અને ઉધોગીક ડરણની ખસર નીચે બોટાદ શહેરની ક્સ્તી ખાં ઉપરોત્તર વધારો નોંધાતો ૨૬ યો છે. ૧૯૬૧ થી ૧૯૭૧ સુધીનો સરેરાશ ક્સ્તી વધારો ૧૭.૧૧ ટકા જેટલો નોંધાયો છે.

૪-૨-૩ છેલ્લા ૬૯ વર્ષમાં જન્મ મરણના ખાંડકાઓનો ખ્યાસ કરતા દર્શાય છે કે, બોટાદ શહેરમાં સરેરાશ જન્મ અને મરણ ખુદમ્મે ૮૬૮ અને ૮.૩ છે.

છેલ્લા ૬૯ વર્ષમાં જન્મ પામેલી વ્યક્તિઓની સંખ્યામાંથી મરણ પામેલી વ્યક્તિઓની સંખ્યાને બાદ કરી તેને સર્વે ૧૯૬૧ ની ક્સ્તીમાં ઉમેરોને સર્વે ૧૯૭૧ ની ક્સ્તી સાથે સરખાવતા દર્શાય છે કે ઉધોગોને ડારણે બહારથી ખાવી બોટાદમાં વસવાટ કરનાર લોકોની સંખ્યા ધસી વધારે છે.

૪-૨-૪ બોટાદ શહેર માં થયેલા ક્સ્તી વધારાને ભાવનગર જિલ્લાના અન્ય શહેરો સાથે સરખાવતા દર્શાય છે કે સર્વે ૧૯૦૧ અને ૧૯૧૧ દરમ્યાન ૬૯ વર્ષમાં ભાવનગર શહેરમાં સૌથી વધારે ક્સ્તી વધારો નોંધાયો હતો. બોટાદ શહેરનું સ્થાન બહુ બહુ મે સમય દરમ્યાન મહુવા શહેરની ક્સ્તીમાં ઘટાડો થવા પામ્યો હતો. સર્વે ૧૯૧૧ થી ૧૯૨૧ દરમ્યાન ભાવનગર મહુવા અને પાલીતાણા શહેરની ક્સ્તીમાં ઘટાડો નોંધાયો હતો. જ્યારે મે સમયમાં બોટાદ શહેરની ક્સ્તીમાં વધારો નોંધાયો હતો. આ ઉપરથી ફલીત યાય છે કે તે સમય દરમ્યાન ખાનુબાનુના વિસ્તારમાંથી બોટાદમાં ખાવને લોકોને વસવાટ ડયો છે.

૪-૩ જાતીય પ્રમાણ

૪-૩-૧ સર્વે ૧૯૭૧ ની ક્સ્તીગણતરી પ્રમાણે બોટાદ શહેરમાં ૩૨,૧૭૬ વ્યક્તિઓની ક્સ્તી માંથી પુરુષો અને સ્ત્રીઓની સંખ્યા ખુદમ્મે ૧૬,૭૨૦ અને ૧૫,૪૫૬ છે. જેટલેકે પ્રતિ ૧૦૦૦ પુરુષોને સ્ત્રીઓની સંખ્યા ૯૨૫ વ્યક્તિઓની છે. બોટાદ શહેરના જાતીય પ્રમાણની સરખામણીને બોટાદ તાલુકા ભાવનગર જિલ્લા, તથા ગુજરાત રાજ્ય નું જાતીય પ્રમાણ ખુદમ્મે ૯૪૬, ૯૪૫ અને ૯૩૦ છે. આમ પુરુષોની સરખામણી ને બોટાદ શહેરમાં સ્ત્રીઓની સંખ્યા ખોછી છે. આ ઉપરથી અંદાજ લગાવી શકાય છે કે બહારથી ખાવીને રોજગારી માટે પુરુષોને બોટાદ શહેરમાં વસવાટ ડયો છે.

૪-૩-૨ વયની દૃષ્ટિને બોટાદ શહેરના પુરુષો અને સ્ત્રીઓની વસિતનો ખ્યાસ કરતા દર્શાયું છે કે, કુલ ૧૬,૭૨૦ પુરુષોની સંખ્યામાંથી ૦ થી ૧૪,૧૫ થી ૧૯ અને ૩૦ થી ૩૯ વર્ષની

વયના પુરુષોનું પ્રમાણ બંધ વયના પુરુષો ની સરખામણીમાં વધારે છે જે અનુક્રમે ૨૫.૩૧% અને ૧૨.૧૨% છે.

કુલ ૧૫૪૫૬ સ્ત્રીઓની સંખ્યામાંથી ૦ થી ૧૪, ૧૫ થી ૧૯ અને ૩૦ થી ૩૬ વર્ષની વયની સ્ત્રીઓનું પ્રમાણ બંધ વય ની સ્ત્રીઓની સરખામણીમાં વધારે છે. જે અનુક્રમે ૨૬.૪૬% ૯.૬૬% અને ૧૨.૨૮% છે.

૪-૪ બહાર જ્ઞાન:-

૪-૪-૧ બોટાદ શહેર ના ઉંબવણી ના સ્તર અને જાણકારી ખેતવા માટે બહુ મહત્ત્વ ડહામે બંધ શહેરોના શિક્ષણનો પણ બંધાસ ડરવામાં આવે છે.

સને ૧૯૭૧ ની વસ્તી ગણતરી પ્રમાણે બોટાદ શહેર બોટાદ તાલુકા, માવનગર જિલ્લા તથા ગુજરાત રાજ્ય બહાર જ્ઞાનનો દર અનુક્રમે ૫૭.૫૭%, ૩૨.૭૩% અને ૩૫.૭૬% નોંધાયો છે. આ રીતે બોટાદ શહેરમાં શિક્ષણનું સ્તર ધૂનું ઉચ્ચું છે. બોટાદ તાલુકા, માવનગર જિલ્લા અને ગુજરાત રાજ્યની સરખામણીમાં બોટાદ શહેરમાં બહારજ્ઞાનનો દર ઘણો વધારે છે.

૪-૪-૨ બંધાસ માટે પુરતી ઉંબવણી સ્થિતિઓ હોવાને કારણે બોટાદ શહેરનું શિક્ષણનું સ્તર ઘણું ઉચ્ચું રહ્યું છે. આજુબાજુમાં સામાન્ય વિસ્તારને પણ બોટાદ શહેરમાં પ્રાપ્ત થતી શિક્ષણીક સવલતોનો લાભ મળે છે.

૪-૫ 'વસ્તી ની ઘનતા'

૪-૫-૧ ગુણ ગામતણ વિસ્તાર મતિ ગીય વસ્તી ઘરાવે છે. વોર્ડ મં. ૨૩ અને ૪ માં પ્રતિ હેક્ટરે ૩૦૦ થી વધારે વ્યક્તિઓની ઘનતા છે. જ્યારે વોર્ડ મં. ૧ માં વસ્તીની ઘનતા પ્રતિ હેક્ટરે ૨૦૦ વ્યક્તિઓથી વધારે વ્યક્તિઓથી પ્રમાણ ની છે. આ સિવાય બંધ વિસ્તારમાં વસ્તીની ઘનતા પ્રતિ હેક્ટરે ૧૦૦ થી ૧૫૦ વ્યક્તિઓની છે.

૪-૫-૨ બોટાદ શહેરની કુલ વસ્તીની ઘનતા પ્રતિ હેક્ટરે ૩૧ વ્યક્તિઓની છે. ગામતણની બહાર બિડાસ પામેલા નવા વિસ્તારમાં વસ્તીની ઘનતા ગામતણના પ્રમાણમાં ઘણી ઓછી છે.

૪-૬ 'ગૃહ નિર્માણ':

૪-૬-૧ ગામતણ વિસ્તારમાં જુની ઠબના મકાનો આવેલા છે. દેશી નવોયાના છાપરા તથા ખંધરની દિવાલો વડે બાંધવામાં આવેલા મકાનો જીલ્લા હાલતમાં છે. મકાનોનું આયોજન વ્યવસ્થિત રીતે ડરવામાં આવ્યું નથી. મકાનો બેડરુમ ડે સુલગતા જળવાયેલ નથી.

ગામતણ વિસ્તારમાં સામાન્ય રીતે ફક્ત બેડ માળના મકાનોનું બાંધકામ સ્વયેલ જણાય છે. થોડા પ્રમાણમાં બે માળ ના મકાનો જોવા મળે છે. આ રીતે વધારે માળના મકાનો ના અભાવે ગામતણમાં વસ્તીની ઘનતાનું પ્રમાણ ધૂનું જ ઉચ્ચું રહ્યું છે.

ગામતણની બહાર સોસાયટીઓનો ગામતણની સરખામણીએ વ્યવસ્થિત રીતે વિડાસ થઈ રહ્યો છે. ગૃહનિર્માણ પ્રવૃત્તિમાં વેગનો નો અભાવ છે. સમયના પ્રવાહ સાથે દેશી નવોયાને સ્થાને રેઈન્ફોર્સ સીમેન્ટ ના છાપરાઓ બાંધવામાં આવે રહ્યા છે. પૂર્વજ પ્રમાણમાં ખંધર ઉપલબ્ધ થતી હોવાને કારણે સ્વતંત્ર ડામ માં ખંધર નો ઉપયોગ થાય છે.

૪-૩

શ્રીયાકીય ખાગણું:-

૪-૩-૧ સને ૧૯૭૧ ની વ્હતી ગસનરી પ્રમાણે ગાડનાર્માં મહત્તમ મહત્તમ વ્યવસાયમાં ડામ ડરનારા લોડોમું પ્રમાણ કુલ વ્હતીના ૩૨.૬૬% જેટલું હતું જ્યારે ગુજરાત રાજ્ય માવનગર જિલ્લો બોટાદ તાલુકો અને બોટાદ શહેરમાં મહત્તમ મહત્તમ વ્યવસાયમાં ડામ ડરનારા લોડોમું પ્રમાણ મનુકમે કુલ વ્હતીના ૩૧.૪૫%, ૨૬.૫૫%, ૨૮.૬૦% અને ૨૬.૬૬% ક્રોડેશનક નોંધાયું છે.

૪-૩-૨ ૧૯૭૧ ની વ્હતી ગસનરી પુજબ ગુજરાત રાજ્ય ની કુલ વ્હતી માં યી ડામ ડરનાર લોડોમું પ્રમાણ ૩૨.૫૦% છે. જ્યારે માવનગર જિલ્લા, બોટાદ તાલુકો અને બોટાદ શહેર માં કુલ કોલેક્ટીવ ડામ ડરનારામોનું પ્રમાણ મનુકમે ૬૨.૧૫%, ૬૨.૪૦% અને ૨૫.૨૬% છે.

મામ બોટાદ શહેરમાં ખેતી ઉદ્યોગ માં ડામ ડરનારા લોડોમું પ્રમાણ મન્ય શહેરો ડ્રા કરતા ઘણું ઓછું યોહું છે. બોટાદ શહેરમાં ખેત ખુરી ડરના મન્ય ખુરી ની સંખ્યા વધુ છે. તેનું ડારસ શહેરમાં માવેલા ઉદ્યોગો, શિક્ષણીક સંસ્થાઓ, અને સરકારી કચેરીઓ છે.

૪-૩-૩ સને ૧૯૭૧ ની વ્હતી ગસનરી પ્રમાણે બોટાદ શહેરમાં મહત્તમ મહત્તમ વ્યવસાય માં ડામ ડરનારામોની માહિતી પ્રક પત્રક સંબંધ માં દર્શાવવામાં માવી છે. ખેતી, ખેતી ખુરી, પશુપાલન, ખાસ ઉદ્યોગ, ઉત્પાદન અને સર્વસાધિ ગૃહ ઉદ્યોગો, વાહન વ્યાપાર, વાલિજીય, વાહન વ્યવહાર અને મન્ય સેવાઓમાં ડામ ડરનારામોની મા ટકાવારી મનેકમે ૧૮.૩૭%, ૩.૦૬% ૦.૩૦%, ૪.૪૪% ૧૫.૩૫% ૩.૦૭%, ૧૯.૩૧% મા ૧૨.૬૦% અને ૧૬.૬૩% છે.

ઉપર દર્શાવેલ ટકાવારી ના માધારે જાણી શકાય છે કે વ્યાપાર-વાલિજીય પ્રવૃત્તિ અને ગૃહ ઉદ્યોગ પ્રવૃત્તિઓનો મન્ય વ્યવસાય ડરના વધારે વિકાસ યવા માન્યો છે.

૪-૩-૪ બોટાદ શહેરમાં ડામ ડરનારામોની સાથે માલીનાસા, માવનગર અને મનુલા શહેરમાં ડામ ડરનારા સાથે સરખાવતા દર્શાય છે કે બોટાદ શહેરમાં વ્યવસાયમાં ડામ ડરનારામોનું પ્રમાણ ઉપર દર્શાવેલ મન્ય ક્રમેય શહેરો ડરના વધારે છે. પરંતુ કુલ ડામ ડરનારામોની સરખામણીમાં માત્ર ૨૫% જેટલું છે. મા સિવાય મન્ય શહેરોની જેમ ગૃહ ઉદ્યોગ, વ્યાપાર, વાલિજીય અને વાહન વ્યવહારના વ્યવસાયમાં ખોટા માગના ડામ ડરનારામો રોડાયેલા છે.

૪-૩-૫ બોટાદ શહેરમુ મુખ્ય ઉદ્યોગમાં મોઇલ મીલ, જીનિંગ મેક પ્રવૃત્તિ મોલ ડેટાઇલ ફેક્ટરી અને પંચરની ખાસના ઉદ્યોગનો સમાવેશ યાય છે. પંચરની ખાસમાં માશરે ૩૦૦ જેટલા ડારીગરોને રોજગારી માઈ છે. શહેરમાં કુલ ૨૧ જેટલા નાના મોટા ઉદ્યોગો પ્રત્યાખીત છે.

૪-૮ સાર્વજનિક સવલતો:

૪-૮-૧ બોટાદ શહેરની શહેર સવલતો જેવીકે શાળાઓ માલમોદેર, સિનેમા ગૃહ, પોસ્ટ મોડીસ, બપીયાઓ, દસાખાનાઓ, પુસ્તકાલયો, સ્નાનગૃહો, મેડ, શાક બજાર અને મન્ય સેવાઓ ઉપલબ્ધ છે.

૪-૮-૨ બોટાદ શહેરમાં પ્રાથમિક શિક્ષણી માઈમો પુનિવર્તિત ડામ ઉચ્ચ શિક્ષણની સવલત ઉપલબ્ધ છે. રાજ્ય સરકાર ધ્વારા ૬ દવાખાનાઓનું સંચાલન ડરવામાં માવે છે મા ઉચ્ચ ઉપસાંત અને પ્રાઇવેટ ડામ્પેસરીઓ પણ માવેલ છે. શહેર માં ૨ પુસ્તકાલયો છે. ૪ મેડો છે, બે સિનેમા ગૃહ, મેક પોસ્ટ મોડીસ, મેક ડોલેજ અને મેક નાનો બપીયાની સવલત છે. શહેર માં રમત ગમતના મેદાનો તથા ખનોસંગન માટે પુરતા સ્થાનો નથી.

૪-૯ ‘આરોપ્ય અને સ્વચ્છતા’

૪-૯-૧ શહેરના આરોપ્ય અને સ્વચ્છતા ની જાળવણી માટે બોટાદ નગરપાલીકા દ્વારા વ્યવસ્થા કરવામાં આવે છે. બોટાદ નગરપાલીકા સ્વચ્છતાની જાળવણી માટેના સાધનોથી સુસજ્જ છે.

મંદા પાણી ના નિકાલ માટે મધ્ય ગટરોના અભાવને કારણે સ્વચ્છતાનું ધોરણ યોગ્ય રીતે જાળવવાનું જાળવવાનું નથી. મંદા દ્વારા મંદા કચરાનો નિકાલ કરવામાં આવે છે. લોડો પણ સ્વચ્છતાનું ધોરણ જાળવવામાં અસાવધાન રહી મંદા કચરાને ખુલ્લા સ્થાન પર ફેંકવાની ટેવ ધરાવે છે. મજૂરો અને માળીનો પ્રતિકાર કરવા માટે નગરપાલીકા દ્વારા અનેક પ્રવૃત્તિઓ હાથ ધરવામાં આવી છે.

૪-૯-૨ શહેરના પોટાભાગ ના લોડો સ્વતંત્ર સેપ્ટીક ટેક વાળા જાજડુ ધરાવતા નથી. નગરપાલીકા દ્વારા શહેર જનતાના લાભાર્થી ૧૩ જેટલા સ્થળોએ ખાસરે ૧૩૪ જેટલા બાયોડ્યુમો અને મંદાસ લાંબાવામાં આપ્યા છે.

૪-૯-૩ રાજ્ય સરકાર દ્વારા આરોપ્યના રક્ષણીય બેડ જનરલ હોસ્પિટલનું સંચાલન કરવામાં આવે છે. આ ઉપરાંત સ્ત્રીઓ માટે પ્રસુતિગૃહની પણ વ્યવસ્થા છે. જે સ્ટેશન રોડ ઉપર આવેલ છે. અને માધુનીક સગવડ ધરાવે છે. તબીબો અને દવાખાનામાં ડામ કરતા ડર્મિયારીઓ માટે મડાનો નો વ્યવસ્થા દવાખાનામાં નજીક જ કરવામાં આવે છે.

બેડરે આરોપ્ય અને સ્વચ્છતાની દૃષ્ટીએ બોટાદ શહેરમાં પુરતી વ્યવસ્થાનો અભાવ છે.

૪-૯-૪ બોટાદ શહેરના જુનાગામતળ અને સ્ટેશનને જોડતો ટાવર રોડ સીમેન્ટ વર્ક બનાવવામાં આપ્યો છે. જ્યારે ગામતળના અને બહારના અન્ય સ્થાનો પાડું બાંધકામ ધરાવતા નથી. સ્થાનોની સફાઈનું કામ નગરપાલીકા દ્વારા કરવામાં આવે છે. નગરપાલીકા દ્વારા સ્થાનો ઉપર દીવા બતીની સગવડતા કરવા માં આવે છે.

૪-૧૦ બગીચાઓ, રમત ગમત ના મડાનો અને મનોરંજન સ્થળો.

૪-૧૦-૧ બોટાદ શહેરમાં માત્ર બેડ જ બગીચો છે. જે સુધરાય બાગ તરીકે ઓળખાય છે. અને સ્ટેશન રોડ ઉપર માધ્યમીક શાળા નજીક આવેલો છે.

નાના પરંતુ સુંદર બગીચાની જાળવણી નગરપાલીકા દ્વારા કરવામાં આવે છે. અને તેમાં બેડ રેડીયો સેટની ગોઠવણી પણ કરવામાં આવી છે.

૪-૧૦-૨ શહેરમાં માત્ર બે જ સિનેમા ગૃહો આવેલા છે. જે જાવા પરા વિસ્તારમાં બજાર થી અંદર ના ભાગે છે. બોટાદ શહેરની વસ્તીના પ્રમાણમાં આ સિનેમા ગૃહ સિવાય, અન્ય મનોરંજન માટેના સ્થળોનો સહંતર અભાવ છે. રમત ગમત ના ખુલ્લા મડાનોનો પણ પુરતી સવલત નથી.

૪-૧૧ શહેરનો ખાંતરિક અને બાહ્ય વાહન વ્યવહાર:

૪-૧૧-૧ બોટાદ શહેર ભાવનગર જિલ્લા અને સૌરાષ્ટ્રના અન્ય શહેરો સાથે માર્ગ વાહન વ્યવહાર દ્વારા સારી રીતે સંડાળાયેલ છે. બોટાદ શહેરમાં ગુજરાત રાજ્ય માર્ગ વાહન વ્યવહાર ડોપીરેશન દ્વારા બેસ. ટી. બસ ની સુવિધા પુરી પાડવામાં આવે છે. બોટાદ

બોટાદ શહેર દરેક સરકાર સાથે બસની સગવડતા ધ્વારા સંડબાયેલ છે. માનુષ્યના અભ્યક્તિ વિસ્તારનો વાહન વ્યવહાર બોટાદ શહેર ઉપર આધાર રાખે છે. બોટાદ શહેર માં પ્રતિદિન આશરે ૨૫૦૦ મુસાફરો આવે છે.

૪-૧૧-૨ બોટાદ શહેર રેલ્વે માર્ગ ધ્વારા ગુજરાત રાજ્ય ના અન્ય શહેરો સાથે સંડબાયેલું છે. બોટાદ રેલ્વે સ્ટેશનની અગ્રીમ ના સ્ટેશન જસદણ, લાંબડી, મધુડા ધોલેશ છે. રેલ્વે માર્ગ ધ્વારા માત્ર સામાન અને મુસાફરોના સામાનનો નિડાલ થાય છે.

૪-૧૧-૩ ગામતજની ગુના કિલ્લાની અંદર આવેલા સ્તામો અવસ્થિત અને સંડબાયેલું છે. ગામતજ બહારના સ્તામો સીધા તેમજ પુરતી પહોળાઈ વાળા છે. શહેરના મુખ્ય સ્તામોમાં સ્ટેશન રોડ, પાણીયાદ રોડ માર્કેટ રોડ અને ગામતજના મુખ્ય બજાર રોડ નો સમાવેશ થાય છે. ટાવર રોડ અને તાજીયા ચોડ વિસ્તારમાં સંજીના સમયે વાહન વ્યવહારનું પ્રમાણ અત્યંત સમય ડરતા વધારે હોય છે.

બોટાદ શહેર માં વાહનો ની સંખ્યા વધારે છે ન હોવાને કારણે વાહન વ્યવહાર માં અંધાર પુરવડો સર્જાતી નથી.

૪-૧૨ ઉપયોગીતા અને સેવાઓ:

૪-૧૨-૧ વીજળી પુરવડો:

૪-૧૨-૧(૧) ગુજરાત વિદ્યુત બોર્ડ ધ્વારા બોટાદ શહેરને વિદ્યુત પુરવડો પુરો પાડવામાં આવે છે. જેમાં રહેણાંક વિસ્તાર માટે વાસ્તવ્ય પ્રવૃત્તિ માટે ઉદ્યોગિક પ્રવૃત્તિ માટે, સ્નાના દિવા બત્તી માટે અને ખેતી માટે આમવા માં આવેલા છે.

૪-૧૨-૨ પાણી પુરવડો:

૪-૧૨-૨(૧) બોટાદ શહેરમાં લોડોને નળ ધ્વારા પાણી પુરવડો પુરો પાડવા માં આવે છે. જોડે શહેરના બધા ઘરોને નળના જોડાણ થી આવરી લેવામાં આવતા નથી. પરંતુ ગામતજના અમુક વિસ્તારમાં અને ગામતજની બહારમાં નવા પરા વિસ્તારમાં પાઈપ ધ્વારા પાણી પુરવડો પાડવા માં આવે છે.

શહેરના ઘણા સ્થળોએ જાહેર પાણીના ટાંકાઓ ધ્વારા પાણી પુરવડો પાડવા માં આવે છે. આ વ્યક્તિ અપુરતી અને અગવડ ભરેલી છે.

૪-૧૨-૨(૨) કુલ ત્રણ સ્થળોએથી બોટાદ શહેરને પાણી પુરવડો પ્રાપ્ત કરવામાં આવે છે. શહેર થી ૧.૫ કી.મી. દુર પાલીતાણા રોડ નજીક આવેલ જ્ઞાણય ધ્વારા તથા બે મોટા કુવાઓ ધ્વારા શહેરને પાણી પુરવડો પુરો પાડવામાં આવે છે. આ દરમિયાન બોટાદ શહેર માં પાણી પુરવડાની સંખ્યા ઉદભવે છે. હાલમાં નગરપાલીકા ધ્વારા પાણી પુરવડાની કોઈ યોજના કામ ધરવામાં આવી નથી.

૪-૧૨-૩ મંદા નો નિડાલ:

મંદા પાણીનો નિડાલ કરવા માટે બોટાદ શહેરમાં છુલ્લી તથા અન્ય જટિલની અભાવ છે. બોટાદ નગરપાલીકા પાસે મંદા કચરાનો નિડાલ કરવા માટે પુરતી કંપનીઓ અને સાધનો છે. મંદા કચરાનો નિડાલ શહેર ની બજાર ખેતરોમાં કરવામાં આવે છે. વરસાદનું પાણી ઉચાલ વાળી જ્યાંયથી નિચાલ વાળી જ્યાં તરફ વહે છે. અને નાજા માટે તેનો નિડાલ થાય છે. સ્તામો કાચા હોવાને કારણે વરસાદના પાણી વડે મંદા વાતાવરણ સર્જાય છે.

૪-૧૩ હ્યાન જમીન વપરાશ

૪-૧૩-૧ બોટાદ નગરપાલીકાની હદમાં આવતા વિસ્તારનું કુલ ક્ષેત્રફળ ૧૦૩૬ હેક્ટર છે. બોટાદ શહેરના જુના ગામતળ વિસ્તારનું ક્ષેત્રફળ ૩૦ હેક્ટર છે. જુનું ગામતળ વિસ્તાર ઉતાવળી નદીની બે શાખા વચ્ચે વિકાસ પામ્યું છે. જેમ કે જુના ગામતળનું મુખ્ય વિકાસ નદી ની મુખ્ય શાખાનું ઉત્તર બાજુએ થવા પ્ર પામ્યું છે.

નવાપરા, રેલ્વે સ્ટેશન, અને અન્ય મહત્વના સ્થળોનો નદીની શાખાની ઉત્તર બાજુએ વિકાસ થવા પામ્યો છે.

૪-૧૩-૨ રહેણાંક વિસ્તાર:

મુખ્ય સ્ત્રામો ઉપર થોડા પ્રમાણમાં થતી વાસ્તવ્ય પ્રવૃત્તિ ને બાદ કરતા સમગ્ર ગામતળ વિસ્તારનો ઉપયોગ રહેણાંક માટે થાય છે.

ગામતળ ની બહાર ઉતાવળી નદીની મુખ્ય શાખાની ઉત્તર બાજુએ નવા રહેણાંક વિસ્તારમાં વિકાસ થવા પામ્યો છે. રહેણાંક વિસ્તારનું કુલ ક્ષેત્રફળ ૮૬ હેક્ટર છે. કુલ વિસ્તાર ના ૭.૩૩% જેટલું થાય છે. અને પ્રતિ હેક્ટરે ૩૭૮ વ્યક્તિઓની ધનતા છે.

૪-૧૩-૩ વાસ્તવ્ય વિસ્તાર:

૪-૧૩-૩(૧) બોટાદ શહેરમાં હ્યાન વાસ્તવ્ય વિસ્તારનું ક્ષેત્રફળ ૧૨.૩૫ હેક્ટર છે. જે કુલ વિસ્તારના ૧.૧૮% જેટલું થાય છે. વાસ્તવ્ય વિસ્તારમાં ગામતળની મુખ્ય બજાર સ્ટેશન રોડ પરની શાક મારકીટ, પાળીયાદ રોડ પર માર્કેટીંગ યાર્ડ, લાટી બજાર અને રેલ્વે સ્ટેશનની પાછળ આવેલ પેટ્રોલ પંપ નો સમાવેશ થાય છે.

૪-૧૩-૪ પ્રોધોગિક વિસ્તાર:

૪-૧૩-૪(૧) બોટાદ શહેર માં પ્રોધોગિક હેતુ માટે વપરાતી વિસ્તાર નું ક્ષેત્રફળ ૨૬.૫૦ હેક્ટર છે. જે કુલ વિસ્તાર ના ૨.૫૫% જેટલું થાય છે.

શહેરના મુખ્ય પ્રોધોગો જેવા કે ઝવેરી કોટન જીનિંગ મેક પ્રસાંગ ફેક્ટરી, ન્યુ કાઠાવાવાડ, જીનિંગ મેક પ્રસાંગ ફેક્ટરી, મોઈલ મીલો, ખંચરની ખાસો વિગેરેનો વિકાસ ઉતાવળી નદીની ઉત્તર રેલ્વે સ્ટેશનની નજીક થવા પામ્યો છે.

ઉધોગો માટે જરૂરી માલ સામાન ની ખવર જવર માટે સરળતા રહે છે. આ ઉપરાંત પાળીયાદ રોડ ઉપર પ્લોટીંગ સ્ટાઈલ થી બનાવવામા ઉધોય નો પણ વિકાસ થવા પામ્યો છે. અને અનેક વધુ ઉધોગોનો ગામતળની બહાર નવા પરા વિસ્તારમાં વિકાસ થવા પામ્યો છે.

૪-૧૩-૫ શહેર હેતુ માટેના સ્થળો અને ધાર્મિક સ્થળો:

૪-૧૩-૫(૧) શહેર હેતુ તથા ધાર્મિક હેતુ માટે વપરાતા વિસ્તારનું ક્ષેત્રફળ ૧૦.૩૦ હેક્ટર જેટલું છે. થાય છે. જે કુલ વિસ્તારના ૧.૦૦ ટકા જેટલું થાય છે.

બોટાદ શહેરમાં ૨૦ જેટલી મહત્વની સરકારી અને અર્ધ સરકારી કચેરીઓ પુદી પુદી જગ્યાઓએ આવેલી છે. મલગ-મલગ સ્થળોએ સરકારની માલિકીના ખાસરે ૬૪ જેટલા મકાનો આવેલા છે.

૪-૧૩-૬ ઉપયોગીતા અને સેવા.

૪-૧૩-૬(૧) બોટાદ શહેર માં ઉપયોગીતા ના અને સેવાની પ્રવૃત્તિ માટે આશરે ૪૫,૦૦૦ હેક્ટર જેટલી જમીનનો ઉપયોગ થાય છે. જે કુલ વિસ્તારના ૪.૩૪ ટકા જેટલું થાય છે. સેવાઓમાં રેલ્વે ની સેવા, ગુજરાત રાજ્ય વાહન વ્યવહાર ધ્વારા સંચાલિત બસોની સેવા/વિજ્ઞા પાલી, પુસ્તકો, વિગેરેનો સમાવેશ થાય છે.

૪-૧૩-૭ બગીચા અને રમત ગમત ના મેદાનો તથા મનોરંજન સ્થળો માટે આશરે ૧.૫ હેક્ટર જેટલી જમીન ની વપરાશ થાય છે. જે કુલ વિસ્તારના ૦.૧૪ ટકા જેટલો થાય છે.

૪-૧૩-૮ સ્મશાન ગૃહ અને કબ્રસ્તાન:

અલગ અલગ ચાર જગ્યાએ આવેલા સ્મશાન ગૃહ અને કબ્રસ્તાન માટે બોટાદ શહેર માં આશરે ૨.૬૦ હેક્ટર જેટલી જમીનનો વપરાશ થાય છે. જે કુલ વિસ્તારના ૦.૨૫ ટકા જેટલો થાય છે.

ઉમાવળી નદીની દક્ષિણ બાજુએ ભગવાન પુસ્તક નજીક, બોટાદ, ધોળા રેલ્વે લાઇન ની પૂર્વ બાજુએ નદીની દક્ષિણ બાજુએ રેલ્વે લાઇનની પરિચય બાજુએ પાવરહાઉસ ની નજીક, અને હરીજન પરના પાછળના ભાગમાં રેલ્વે લાઇન નજીક એક કુલ ચાર (૪) જગ્યાએ અલગ અલગ સ્મશાન ગૃહ અને કબ્રસ્તાન આવેલા છે.

૪-૧૩-૯ નદી તળાવ-નહેરો.

બોટાદ શહેરમાં નદી તળાવ અને તળાવ માં આશરે ૨૮ હેક્ટર જેટલી જમીન નો વપરાશ થાય છે જે કુલ વિસ્તારના ૨.૭૦ ટકા જેટલો થાય છે.

૪-૧૩-૧૦ ખેતી માટે તથા ખુલ્લી જમીન.

ખેતી માટેની જમીન તથા ખુલ્લી જમીન નું ક્ષેત્રફળ ૫૫૧ હેક્ટર જેટલું છે જે કુલ વિસ્તાર ના ૫૪.૦૦ ટકા જેટલું થાય છે.

આયોજન ના પ્રશ્નો:-

૫-૧ બોટાદ શહેર ના અને પાસાઓને સંબંધિત પ્રશ્નો ના અધ્યાસ કરવામાં આવી શકે છે. શહેર ને શૌચીકરણ, શાંતિ અને સામાજિક તથા જરૂરયાતોનો સંબંધ અને ક્લિની ગણતરી ના પુસ્તકના આધારે કોઈ અધ્યાસ કરવામાં આવ્યો છે.

બોટાદ શહેર ના શૌચીકરણ વિડાસ ના ડોહપસ વાંકિડ સમસ્યા ઉપસ્થિત કરે તે પ્રશ્ન દર્શાવે નથી. પરંતુ ક્લિની ની ગીચતા અને વાહન વ્યવહાર, અનિયમિત વિડાસને વગેરેને ધ્યાન માં લેતા અવિધ્ય માટે સમસ્યા ખડી યવાનો સંભવ રહે છે.

શહેરના મુખ્ય પ્રશ્નો નીચે પ્રમાણે છે.

- (૧) ક્લિની ની ગીચતા.
- (૨) શાંકિડા તથા અનિયમિત સ્નાઓ, અને અવ્યવસ્થિત વાહન વ્યવહાર.
- (૩) વિસ્તાર વહેંચણીના અભાવને કારણે ઉપસ્થિત ઘતો ખિલ જમીન વપરાશ.
- (૪) સાર્વજનિક સવલતોનો અભાવ.
- (૫) પુરતી શહેર સેવાઓનો અભાવ.
- (૬) ખંડોની ખાસના ઉદ્યોગનો વિડાસ.
- (૭) ખડાનો ની ભંગી.
- (૮) વહીવટી માળખાનો અભાવ.

૫-૨ ક્લિની અને ગીચતા:

૫-૨-૧ બોટાદ શહેર ની ક્લિની માં મેટરે ડે ૧૦ વર્ષમાં મેટરેડે ૧૯૬૧ થી ૧૯૭૧ વચ્ચે ૪૩,૦૦૦ ક્લિની વધારો નોંધાયો છે. ગામતણ વિસ્તારમાં જહાસ્ની ક્લિનીની ગીચતાનું પ્રમાણ વધતું જાય છે. ગામતણ જહાર ના વિસ્તારમાં ૩૬ નિર્માણ પ્રવૃત્તિ ક્લિની વધારાના પ્રમાણ માં ઘણી ધીમી ગતીમાં થઈ રહી છે પરિણામે ગામતણની ગીચતામાં ઉપરોક્ત વધારો થઈ રહ્યો છે. જે શહેરનો મુખ્ય પ્રાસ પ્રશ્ન બની રહ્યો છે.

૫-૨-૩ શાંકિડા સ્નાઓ તથા અનિયમિત વાહન વ્યવહાર:

૫-૩-૧ બોટાદ શહેરના ગામતણ વિસ્તારના સ્નાઓ ખૂબી શાંકિડા તથા અવ્યવસ્થિત છે. અને વાહન વ્યવહાર માટે ખુટકોલી સર્જે છે. શહેરના મોટા ભાગ ના સ્નાઓ ડાયા હોવાને કારણે અચોક્કસ ધોરણ યોગ્ય રીતે જાણવી શકાતું નથી. તે ઉપરાંત વરસાદના પાણીને લીધે શાંકિડાનું પ્રમાણ વધે છે.

સ્નાઓ ઉપર કિવાલ્તીની પુરતી વ્યવસ્થા નથી. અને ઉપર જાય જેવા પશુઓ સ્ના વચ્ચે ભેટી રહીને વાહન વ્યવહારમાં વિલેપ પાડે છે. વાહન ઉભા રાખવા કાદોની જગ્યાના અભાવને કારણે સ્ના વચ્ચે ઉભા કરવામાં આવેલા વાહનો, વાહન વ્યવહાર માટે સમસ્યા ઊપ બની રહ્યા છે.

૫-૪ વિસ્તાર વહેંચણીના અભાવને કારણે ઉપસ્થિત ઘતો ખિલ જમીન વપરાશ:

૫-૪-૧ વિસ્તાર વહેંચણીના અભાવને કારણે જમીનનો ખિલ વપરાશ થઈ રહ્યો છે. જેના કારણે શહેરનો અવ્યવસ્થિત વિડાસ થઈ રહ્યો છે. રહેણાંક પ્રવૃત્તિ અને ઉદ્યોગીક પ્રવૃત્તિના

મિલરસાઈ ડારસે બીન ખારોય દાઈ ખાઈ ગંદુ વાતાવરણ ઉપસ્થિત થઈ રહ્યું છે. ઉદ્યોગોનો વિકાસ કોઈ નિશ્ચિત વિસ્તારમાં થવા ને બદલે છુટો છવાયો થઈ રહ્યો છે.

આ ઉપરાંત શહેરની વાસ્તિય પ્રવૃત્તિનો ગામતજના મુખ્ય સ્ત્રા ઉપર વિકાસ થવા પામ્યો છે. ભારતના અન્ય શહેરની માફક હયાત વાસ્તિય વિકાસ સ્ત્રાની જાને બાજુએ પટ્ટી ખાંડારમાં થઈ રહ્યો છે આ જાતના વિકાસના ડારસે માત્ર સ્ત્રાની જાને બાજુનો જ ખરો વિકાસ થાય છે. અને બાકી નો વિકાસ અવિકસીત રહી જાય છે. એ ઉપરાંત વાહન વ્યવહાર ની સમસ્યા બડી થાય છે. અને જમીન ની કિંમત માં જંગી અસમાનતાનો ઉદ્ભવ થાય છે. આ રીતે ^{સામાજિક} ~~સામાજિક~~ ના અભાવને ડારસે અલગ અલગ વિસ્તારોનો સમતુલિત વિકાસ થવા પામ્યો નથી. આ અને માત્ર સ્ટેશન રોડ, પાડીયાદ રોડ, ઉપરજ વધારે પડતો વિકાસ થવા પામ્યો છે. જ્યારે અન્ય વિસ્તાર અવિકસીત રહી જવા પામ્યો છે.

૫-૫ જરુરી સાર્વજનિક સવલતોનો અભાવ:

૫-૫-૧ બોટાદ શહેરની વસ્તી અને પ્રાપ્ય સાર્વજનિક સવલતોનો અભાવ ડરતા જણાય છે. હાલ હયાત સાર્વજનિક સવલતો અપુરતી છે અને અનેક સવલતો ઉપલબ્ધ નથી. રમત ગમત ના મેદાનો તથા બગીચાની સવલત અપુરતી છે. જ્યારે ટાઉન ^{સેન્ટર} બુલ્ડી સિનેમાગૃહ, સ્ટેડીયમ, બજારો, સ્નાન ગૃહો, વિગેરે મનોરંજન સ્થળોનો સંપૂર્ણ અભાવ છે.

નદીના ડાકાં નજીક ના ભાગનો પુરો ઉપયોગ કરવામાં આવતો નથી. નદીના ડાંકા ઉપરના વિસ્તારનો મનોરંજન પ્રવૃત્તિઓ માટે વિકાસ જરુરી છે. સામાજિક પ્રવૃત્તિઓના વિકાસ માટે જરુરી ડોમ્યુનિટી સેન્ટર અથવા કલચરલ સેન્ટર નો અભાવ છે.

૫-૬ જરુરી શહેર સેવાઓનો અપુરતો વિકાસ

૫-૬-૧ સૌરાષ્ટ્રના અન્ય શહેરોની માફક બોટાદ શહેરમાં અંધ ગટરોનો અભાવ છે. અને તેથી મંદુ તથા બીન ખારોય દાઈ વાતાવરણ ઉપસ્થિત થાય છે. લોડોને પુરો પાડવા માં આવતો પાણી પુરવઠો અપુરતો છે. શહેરના ઘણા લોડો નળના જોડાણથી વંચીત છે. શહેર ના મોટા ભાગના સ્ત્રાઓ ડાયા છે. અને વરસાદનું પાણી પડે છે. ત્યારે ઘણું ગંદુ વાતાવરણ ઉપસ્થિત થાય છે. સ્ત્રા ઉપર દોવાબતીની સવલત પણ પુરતા પ્રમાણ માં કરવામાં આવી શકી નથી. શહેરના મોટા ભાગ ના લોડો સ્વતંત્ર જાજરુ, સ્નાન ગૃહ ધરાવતા નથી.

૫-૭ ખંધર ઉદ્યોગોનો વિકાસ:

બોટાદ શહેરની આજુબાજુના વિસ્તારના ચક્તર ડામ માટેના ખંધરનું ઉત્પાદન થાય છે. પરંતુ ધીમે ધીમે પૂર્વાના પેટાભાંધી ખંધરનો જથ્થો વધરાતો જાય છે માટે ખંધર ઉદ્યોગોના વિકાસને જાણવી રાખવો જરુરી છે. નહિતર સમયના પ્રવાહ સાથે જાણ ઉદ્યોગને અસર થવાનો સંભવ છે. આમ જુટતો ખંધરનો જથ્થો ભાવિ સમસ્યા ઉપસ્થિત ડરે છે.

૫-૮ મકાનો ની તંગી:

૫-૮-૧ બોટાદ શહેરમાં મકાનો ની ઘણી તંગી છે. લોડોની જરુરીયાતને હાલથી વળવા માટે ઘણી ગૃહ નિર્માણ પ્રવૃત્તિ ઘણીજ ધીમી છે. બોટાદ શહેર તાલુડા મથક હોવાને ડારસે તથા અનેક સરકારી ડયેરાઓ હોવાને ડારસે બહારથી આવીને બોટાદ શહેરમાં વસવાટ ડરના ઓ માટે મકાન ની જરુરીયાત ઉપસ્થિત થાય છે. શહેરની વસ્તી ના પ્રમાણ માં મકાનો ની સંખ્યા ઓછી હોવા ને ડારસે મકાનો ની તંગી ઘણી તંગી વર્તીય છે. આમ મંદ ગૃહ નિર્મા

મંદ ગૃહ નિર્માણ પ્રવૃત્તિ મનુષ્ય માટે સમસ્યા ઉપસ્થિત કરી રહી છે.

૫-૬

વહીવટી માળખાનો ક્ષાવ:

બોટાદ શહેરમાં નગર આયોજન અને જાણકારી ધરાવતા વહીવટી માળખાનો ક્ષાવ છે. તે કારણે શહેરનો વિકાસ પ્રવૃત્તિની યોગ્ય નિયંત્રણ થઈ રહ્યું નથી. અને ક્યવસ્થિત રીતે બોટાદ શહેરનો વિકાસ થઈ રહ્યો છે. ભાવિ વિકાસ યોજના ના કમલી કરણ માટે મનુષવી વહીવટી તંત્ર જુરરી છે.

૧૯૭૭

ક્ર ૬૨૯ - ૬

દસ્તાવેજી નું અમલીકરણ

૬-૧

અમલીકરણ


ગુજરાત નગર રચના અને શહેરી વિકાસ અધિનિયમ ૧૯૭૬ ની કલમ ૨૦
૨૦(૧) (પુનઃખાત્રીકરણ ની કલમ ૭ ના ભાગ (બ) (ડ) (ડ) અથવા (ઈ) પ્રમાણે
બોટાદ શહેરમાં નકશાઓને અમલીકરણ બનાવવા માટે બોટાદ નગરપાલીકાને જમીન સંપાદન કરવાને
અધિકાર રહેશે જમીન સંપાદન નું કાર્ય અંત, મહેલ સમજુતી અગર જમીન સંપાદન કાયદો
૧૯૬૪ અન્વયે વિકાસ નકશો અમલમાં આવ્યા પછી દોઢ વર્ષની મુદત માં કરી શકાય છે.

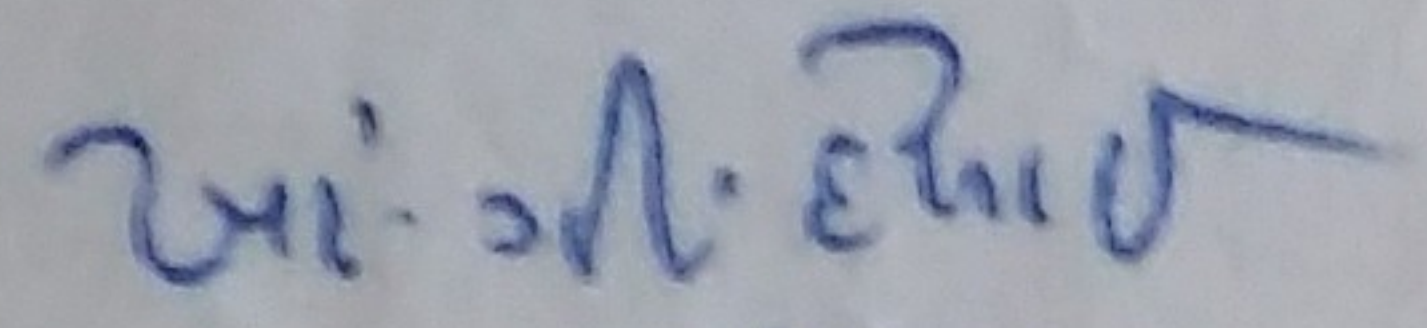
વિકાસલક્ષી દસ્તાવેજીના અમલ માટે નગર ખાલિકાને તબક્કાવાર શ્રેણીબંધ નગર
આયોજન યોજનાઓ તૈયાર કરવા જોઈશે અને તેનો અમલ ગુજરાત નગર રચના અને શહેરી
વિકાસ અધિનિયમ ૧૯૭૬ અન્વયે થઈ શકે છે. આ રીતે શ્રેણીબંધ રીતે યોજનાઓ ઘડવાથી
ખર્ચકર રીતે કાયદો યાય છે અને યોજના નીચકડપથી અમલીકરણ થઈ શકે છે. આ જાતની
યોજનાઓ ધ્વારા ખુલ્લી અને ઉપયોગ વગરની જમીનો વિકાસ સાધી અને સ્ત્રાઓ તથા નવા
ક્લિત્તારનો વિકાસ કરીને શહેરને સુખદાઈ વાતાવરણ પુરુ પાડી શકાશે. પાણી પુરવઠો, વિદ્યુત
પુર વઠો ખનિજો સ્થળો વગેરેનો તબક્કાવાર વિકાસ કરીને શહેરને આદર્શ બનાવી શકાય છે.
શહેરની કાયા પલટ ઝડપથી કરવી શક્ય નથી પરંતુ તબક્કાવાર કાર્યક્રમો ધ્વારા ચોક્કસ
આયોજન વડે તે સાધ્ય કરી શકાય છે.

બોટાદ નગરપાલિકા ખર્ચકર રીતે બેટલી સંસ્કરણ ધરાવતી નથી કે વિકાસ
યોજનાનો ખેડો સાથે તબક્કાવાર અમલ કરી શકે. વિકાસ યોજનાના અમલ માટે નાણાકીય
સાધનો વિકસાવવા જરુરી છે.

સરકાર ધ્વારા અથવા અન્ય અર્થ સરકારી જાહેર સંસ્થાઓ ધ્વારા પણ નાણાકીય
મદદ પ્રાપ્ય થઈ શકે છે જેના આધારે પ્રાયશ્ચિત તબક્કામાં નાણાકીય મદદ વડે શહેરનો
વિકાસ થઈ શકશે.

વિકાસયોજનાના અમલીકરણ માટે અનુભવી વ્યક્તિઓનો માર્ગદર્શન જરુરી છે.
નગરપાલિકા પાસે આજાનું વિશેષજ્ઞ કર્મચારીઓ હોવો જરુરી છે.


મહેલ નગરપાલિકા


આ. એ. એ. સમિતિ
બોટાદ મ્યુનિસિપાલિટી

મુદ્દમ નંબર	ઝોન નો પ્રકાર	ડયા પ્રકારના બાંધકામોની પરવાનગી માટેની ડયા	ડયા પ્રકારના બાંધકામોની સ્થાનિક સંસ્થાની ખાસ મિતલી માટેની ડયા
૧	રહેણાંક	દરેક પ્રકાર ના વસવાટ માટેના ડામો સેલિંગ, સ્થાનો અને વાચનાલયો, માર્ગો અને વૈદ્યકીય સગવડો, મોટા પાયેના રહેણાંક માટે ની લોજી, ડ્રીક ઓસ્ટેલો, સેનીટોરીયમ, વગેરે	હુડ, ગેસલાઇનો, હુડ, પોલીસ્ટી, લાઇટ ડોમ, વર્ડશીપ સેનિટરી સુવિધાઓ
૨	વાસ્તવ્ય	રહેણાંક ઝોનના બધા ઉદ્યોગો, છુટા દુકાનો, ડાયાનિટર, સ્ટોર, બેન્ડ, મોટોલમ્પ, અને સર્વીસ સ્ટેશન, સર્વીસ સ્ટેટ્સ, લાઇટ ડોમ, વર્ડશીપ મનોરંજનના ઉપયોગો ડલબ પ્રકારના હોલ, શહેર હોલ, માર્ગો અને વૈદ્યકીય સગવડો, સેનિટરી યોજના, ટી-ટીમ પ્રેસ, રામ્પો ઝોન	સગવડો પ્રમાણ ના જારી, ડાયાનિટર, વર્ડશીપ સેનિટરી, મોટા પાયેના રહેણાંક માટે ડ્રીક ઓસ્ટેલો, ડ્રીક ઓસ્ટેલો, ડ્રીક ઓસ્ટેલો, ડ્રીક ઓસ્ટેલો
૩	શોપીંગ	દરેક પ્રકાર ના ધોરેટર, ડારખાનો અને ઉદ્યોગો (મોટા પાયે અને ડોર્ડસ ઉદ્યોગો સિવાય) ગોડાઉન ડોહાર, લાડાના પોલ ખોલ સર્વીસ મેટાલોશિફ્ટ છુટા દુકાનો, ઇથાડીય મડાનો લેડ સ્ટોર-ટોટલ, પેટ્રોલ મપ, સર્વીસ સ્ટેશન, મનોરંજન ના ઉદ્યોગો સર્વીસ માર્ગો અને વૈદ્યકીય સગવડો	મેટાલોશિફ્ટ ડોર્ડસ ઉદ્યોગો, ઉદ્યોગોમાં ડામ ડરના હોલ, રહેણાંક ઉપયોગ માટે ના મડાનો
૪	ખેતીવાડી	ખેતી ના દરેક પ્રકાર ના ઉપયોગો, નર્સરી, અને ફળોની વાડીઓ પ્રાણી સંભાળ સ્થાન, મચ્છા ઉછેર ડેન્ડ, ડેરી, ઉછેર ડેન્ડ, તમેલા મીઠું પડાવવાના ડેન્ડો, ખાતરનો સંભાળ અને માટેની જગ્યા, ખેતી સહાયક મેકાઇન બાધાજીત ઉદ્યોગો માટે ડાનો ડામ ડાઉસ તથા ખેત ખુરો માટે ના મડાનો, સ્મલ, ડેસ્ક, ખાસ અને ખચર તોડવાની જગ્યા અને બાંધકામની જગ્યા તેવા ઉપયોગો	ઈટો ના ભડા, ટાઇલ અને ખોટરી ઉદ્યોગો મ સુવિધા ડામ, ડેસ્ક અને સેવાડીય ઉપયોગો

ક્રમ નંબર	કોલમ નં. ૪ માં દર્શાવેલ ઉપયોગ સિવાયના રહેણાંક વિસ્તાર તથા વાસ્તવ્ય	પુસ્તકી
૧	કોલમ નં. ૪ માં દર્શાવેલ ઉપયોગ સિવાયના રહેણાંક વિસ્તાર તથા વાસ્તવ્ય	લાઇટ, હુડ, પોલીસ્ટી, લાઇટ ડોમ, વર્ડશીપ સેનિટરી સુવિધાઓ
૨	કોલમ નં. ૪ માં દર્શાવેલ ઉપયોગ સિવાયના રહેણાંક વિસ્તાર તથા વાસ્તવ્ય	સગવડો પ્રમાણ ના જારી, ડાયાનિટર, વર્ડશીપ સેનિટરી, મોટા પાયેના રહેણાંક માટે ડ્રીક ઓસ્ટેલો, ડ્રીક ઓસ્ટેલો, ડ્રીક ઓસ્ટેલો, ડ્રીક ઓસ્ટેલો
૩	કોલમ નં. ૪ માં દર્શાવેલ ઉપયોગ સિવાયના રહેણાંક વિસ્તાર તથા વાસ્તવ્ય	મેટાલોશિફ્ટ ડોર્ડસ ઉદ્યોગો, ઉદ્યોગોમાં ડામ ડરના હોલ, રહેણાંક ઉપયોગ માટે ના મડાનો
૪	કોલમ નં. ૪ માં દર્શાવેલ ઉપયોગ સિવાયના રહેણાંક વિસ્તાર તથા વાસ્તવ્ય	ખેતી ના ભડા, ટાઇલ અને ખોટરી ઉદ્યોગો મ સુવિધા ડામ, ડેસ્ક અને સેવાડીય ઉપયોગો

- નોંધ:-
- ૧: લાઇટ ઇન્સ્ટોલ મેટલે ડેવી ઇન્સ્ટોલ ડે જેમાં મેવા પ્રકારનું પ્રોસેસિંગ થયું તો તે માનુબાનુના રહેણાંક વિસ્તારને તેજ ધોધાટ ધુમરા, મંધ વાયુ, મેશ ધુમાડો, રાખ અને રજડસોથી નુકશાન યાચ નહીં અને જેમાં વધુમાં વધુ ૨૦૦ હોર્સ પાવર જેટલી સક્રિય વપરાશો થાય અને તે તેને લગતા યોગ્ય મડાન માં આવેલી હોય.
 - ૨: લાઇટ હોમ વર્કશોપ મેટલે ડે મેવી ડામની જ્યાં, મેવી મશીનરી ગોઠવેલ થયું, એ પ્રકારનું ડામ યર્નુ મોય ડે જેથી રહેણાંક વિસ્તારને તેજ ધોધાટ, ધુમરા, મંધ, વાયુ, મેશ ધુમાડો, રાખ અને રજડસોથી નુકશાન યાચ નહીં અને જેમાં વધુ માં વધુ વિદ્યુત પાવર ૨૦૦ હોર્સ પાવર જેટલો હોય ' જો ૫ કિલો વોટ વિદ્યુત પ્રવાહ સાંત પ્રક્રિયા માટે વાપરવામાં આવે તો સ્થાનિક સ્થિતિની પરવાનગી લેવી જોઈ તે અને તે ડુમરા, સેમી-ની, દિવાલથી બાનુના રહેણાંક રુમથી અલગ પાડવો જોઈએ.
 - ૩: મોબોલાઇસ અને હોર્ડાઇસ, ઉધોગો મેટલે ડે ^{સેવા પ્રદાતા ડે યોગ્યતા} તેનાથી ઉત્પન્ન થતાં મંધ પ્રવાહ, ડયરો ધુમાડો, ગેસની જ્યોત, રજડસો અથવા બીજી વાઈબ્રેશન પરિસ્થિતિ ડે જે રહેણાંક માટે નુકશાનકારક હોય.
 - ૪: પાર્ક, રમત ગમતના મેદાનો, ખુલ્લી જગ્યાઓ, સર્કિટિડ અને ધાર્મિક મડાનો, સ્થાનિક મડાનો જે જાહેર સ્થાનો, જાહેર વપરાશની સેવાઓ તેમજ નાગરીક પ્રવૃત્તિને લગતા બાંધકામો ડોઈ પસ ઝીનમાં ખાલી સડાય.
 - ૫: દરેક પ્રકારનો ઝીન વિરુદ્ધનો હયાત વિડાસ અને ઉપયોગો જે તે મડાનો ની લ્યાતી સુધી ચાલુ રહેશે ત્યાર બાદ તેમાં તે ઉપયોગો માટે પરવાનગી માપવા માં આવશે નહીં.
 - ૬: સર્વિસ મેટાલ્સીશમેટ મેટલે ડે મેવા પ્રકારના ડામ અથવા મશીનરી ગોઠવેલ સ્થાનો ડે જે માનુબાનુના રહેણાંક વિસ્તારના રહેવાસીઓ ડે ધંધાદારીઓને તેમની સોજાઈ જરુરીયાતો પુરી પાડતું હોય, અને જેનાથી ઉત્પન્ન થતા ડાયમી ખાજ ધુમરા મંધ, વાયુ, ધુમાડો, મેશ, રાખ, ધુમ ડે રજડસ તે વિસ્તાર માટે નુકશાનકર્તા ન હોય અને તેઓ વિદ્યુત વપરાશ રહેણાંક વિસ્તારમાં હોય તો વધુમાં ૧૦ કિલો વોટ થી અં વાસ્તવ્ય વિસ્તારમાં હોય તો વધુ માં વધુ ૨૫ કીલોવોટ થી વધવા જોઈએ નહીં. અને તેવા પ્રકાર ના હેતુ માટે યોગ્ય તેવા મડાન માં તે પ્રવેલું હોવું જોઈએ.

Rilhanth
 નમર પાલિકા

આ. ગી રસાલ
 અધ્યક્ષ,
 આયોજન સમિતિ

લોડો ઉપયોગી હેતુ માટે મુકરર કરેલી દરખાસ્તોની જમીન નું ખાસરે વેરફાલ તથા ડિખત.

દરખાસ્ત નં.	સુચિત દરખાસ્તનો પ્રકાર	ખસર તથા ખાવતો રે.સ.મં.	કુલ વેરફાલ ચો. મી.	સુચિત ડિખત દરખાસ્તની	કુલ ડિખત
૧.	બગીચો.	૧૦૩૫/૧ પેડી	૧૨,૧૫૦-૦૦	૧-૦૦	૧૨,૧૫૦-૦૦
૨.	મ્યુ.વોટર વર્કસ બગીચો	૬૨૪/પેડી ૧૦૩૫/૨ પેડી	૩૭,૧૨૫-૦૦	૨-૦૦	૩૭,૧૨૫-૦૦
૩.	બાળવાટીકા તથા પ્રાથમિક શાળા.	૬૦૫/પેડી	૭૧,૭૭૫-૦૦	૧-૦૦	૭૧,૭૭૫-૦૦
૪.	પાર્કિંગ તથા શાડમાર્કેટ અને ખુલ્લી જગ્યા	૫૬૧/૩૬૦/પેડી	૨૪,૩૦૦-૦૦	૧-૦૦	૨૪,૩૦૦-૦૦
૫.	ખુલ્લી જગ્યા	૪૨૧/પેડી	૧૪,૦૦૦-૦૦	૦-૭૫	૧૩,૫૦૦-૦૦
૬.	ખુલ્લી જગ્યા	૬૯૧/૨ પેડી - ૬૮૮/૧ પેડી	૨,૨૫૦-૦૦	૧-૦૦	૨,૨૫૦-૦૦
૭.	બગીચો	૧૦૨૬/પે. ૧૦૩૦/પે. નવુ ગામતળ	૧૫,૭૫૦-૦૦	નવુગામતળ ૨-૫૦	૩૬,૩૭૫-૦૦

(Signature)
ખસર પાલિકા

ખાંડા ડિપાર્ટ
મ્યુ.સી.સી.
આયોજન સમિતિ
મ્યુનિસિપાલિટી.

Sanctioned under Govt. notification
urban Development and urban housing
Deptt. NO. GH/Y/106 of 1985 - DVP-2379
2249 (85) - L, Dt 5th Sept. 1985, subject
to the modifications enumerated therein.
with effect from 1st Nov. 1985.

qc *HP*
14/12/85
(D. G. PANDYA)
CHIEF TOWN PLANNER,
GUJARAT STATE,
AHMEDABAD.

will *see* *for*



J. H. Tamakwala
(J. H. TAMAKUWALA)
OFFICER ON SPECIAL DUTY TO GOVT.,
URBAN DEVELOPMENT AND
URBAN HOUSING DEPTT.

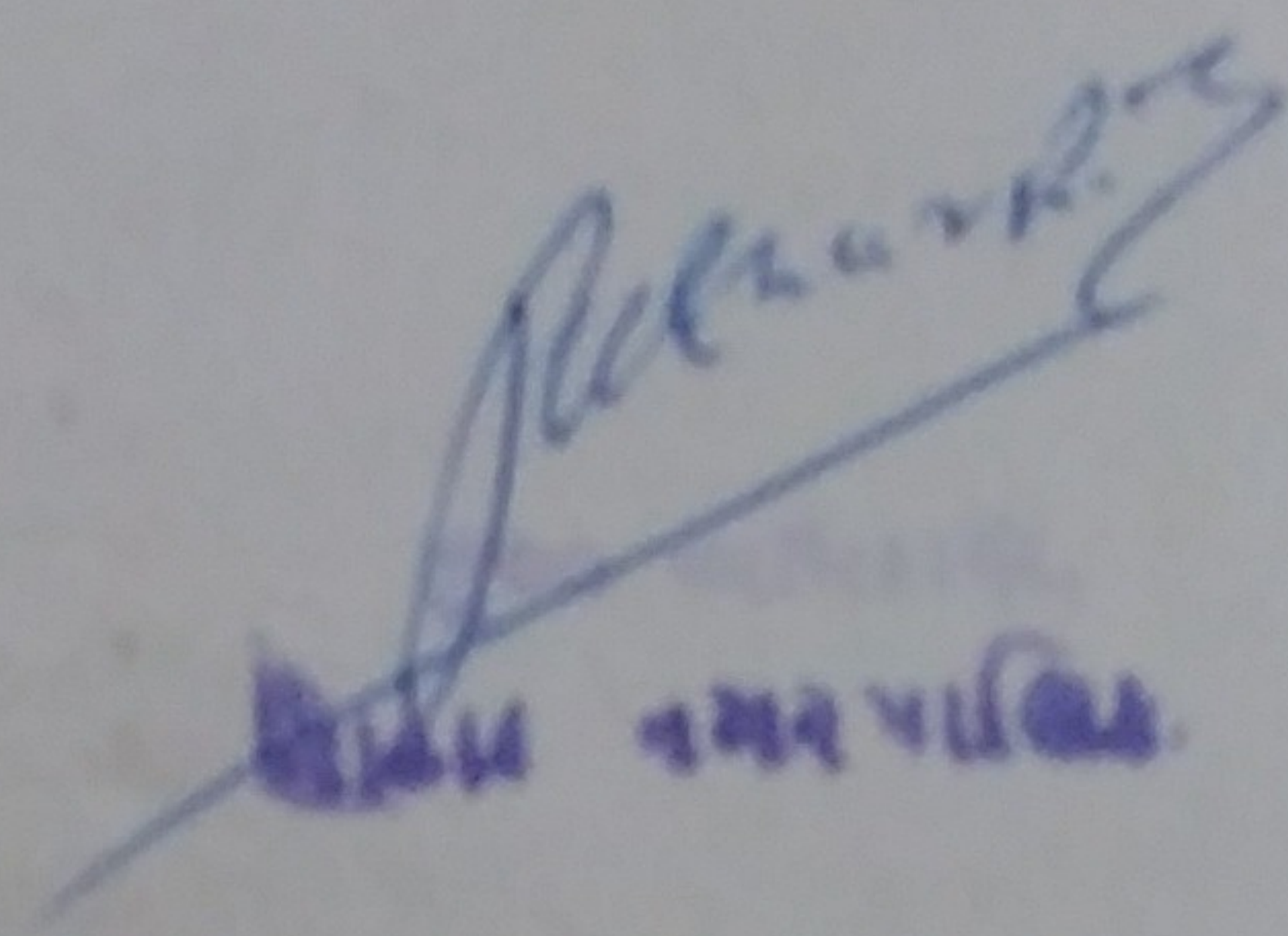
• લોધિડામ ભંગે ની મંજૂરી •

ગુજરાત નગર અને શહેરી વિકાસ અધિનિયમ ૧૯૭૬ (અને ૧૯૭૬ ની અસલામત
ક્રમ ૭૭) ની કલમ ૪ (૧)(i) ૪ (૧)(ii) ૪ (૧)(iii) અથવા કલમ ૪ (૨)
(બ) મુજબ લોધિડામની મંજૂરી માપવા માં આવે છે/ માપવા માં આવતી નથી.

નામ:-

ડામ ની વિગત:-

નામે ની સરતીને આધારે:


શ્રીમતી રમણલાલ

શ્રીમતી રમણલાલ
અધિકારી
આયોજન સમિતિ
બોટાદ વિસ્તાર વિકાસ સંસ્થામાંડલ,
બોટાદ મ્યુનિસિપલ કોર્પોરેશન,
બોટાદ.

27300
0 3965
27908

FORM - A

Area Development Authority

Authorised officer

GUJARAT TOWN PLANNING AND URBAN DEVELOPMENT ACT, 1976.

No.

:- WHEREAS the

Area Development Authority
Urban Development Authority
Authorised Officer

.....

has

Prepared and submitted a draft development plan described in the schedule hereto annexed for the area known as to the State Government under section 9 of the Gujarat Town Planning and Urban Development Act, 1976 (hereinafter referred to as "the said Act") ;

NOW, THEREFORE, in pursuance of sub-section (1) of section 13 of the said Act, the Authority/Authorised officer hereby gives notice that any objections and suggestions which may be received from any person with respect to the draft development plan within a period of two months from the date of its publication in the Official Gazette shall be considered by the authority/Authorised Officer.

[Handwritten signature]
~~Authorised Officer~~
Authorised Officer

[Handwritten signature]
Area Development Authority
~~Authorised Officer~~
Authorised Officer.

FORM B

(See Rule 6)

Area Development Authority
Authorised Officer

GUJARAT TOWN PLANNING AND URBAN DEVELOPMENT ACT, 1976

No.

:- WHEREAS the

Area Development Authority
Urban Development Authority
Authorised Officer. has

prepared and submitted a draft development plan to the State Government for the area known as _____ and published the same in Part _____ of the Gujarat Government Gazette dated the _____ at page _____ and notice of which was also given in the Gujarati News Papers dated the _____

AND WHEREAS objections and suggestions received have been considered by the Area Development Authority/Authorised Officer

AND WHEREAS after considering the objections and suggestions it is proposed to make modifications as specified in the Schedule annexed hereto ;

AND WHEREAS the proposed modifications are of extensive or of substantial nature;

NOW, THEREFORE, in pursuance of section 15 of the Gujarat Town Planning and Urban Development Act, 1976 (President's Act No. 27 of 1976) the Authority/Authorised Officer hereby gives the notice that any objections or suggestions which may be received from any person with respect to the said modifications within a period of two months from the date of publication of this notice shall be considered by Government.

[Handwritten signature]
આથી અમરવાણી

[Handwritten signature]
Area Development Authority.
Authorised Officer.

FORM - C

(Rule 9)

Gujarat Town Planning and Urban Development Act, 1967
Application for permission under Sections 27 and 28

To,
The Authorised Officer,
Area Development Authority.

I/We hereby apply for permission for development as described in the accompanying maps and drawings.

Signature : -

Date :-

1. Applicants' name.
2. Postal Address.
3. Applicants interest in land with record of rights.
4. Description of land, Revenue village, Town Planning Scheme, Survey Number, Final Plot No.
5. What is the present use of the land and of the building. If they are to be put to more than one kind of use, please give details of each use.
6. Please describe in short the development work stating the proposed use of land and for the building. If land and/or the building are to be put to more than one use, please give details of each use.
7. Is this land included in a layout sanctioned by the appropriate authority ? If yes, please give date of sanction and reference No. with a copy of the sanctioned layout. If not, is it approved by any other Authority ? Give the name of such a Authority with date of sanction and reference number with a copy of the sanctioned layout.
8. For residential use, number of ~~one~~ dwelling units and floor area on each floor.
9. Nature and manner of working of Industrial and Commercial establishment in case the proposed use is for industry/commerce.
What separate arrangements have been proposed to be made for loading and unloading of goods from the industrial or commercial goods vehicles.
What arrangements have been proposed to be made for disposal of industrial waste effluent.

Instructions to applicants regarding maps and documents to be submitted alongwith the application :-

The maps and drawings should be drawn or copies on a paper of proper and durable quality so that they are clearly and distinctly legible. Every map and/or drawing shall have to be signed by the applicant and his Engineer/Surveyor. If copies of original maps or drawings are submitted they shall be true copies.

Layout Plan (Three copies).

Layout plan of the whole lands shall invariably accompany every application for permission to carry out development by way of building construction.

This map shall be drawn to a scale of not less than 1 c.m. = 5 metres and show the following details :-

1. Boundaries of the S. No./Plots mentioned in the application and its layout by forming sub-divisions.
2. Existing buildings and new buildings proposed to be constructed, roads, streets, and carriage ways constructed thereon (existing construction should be shown distinctly from the proposed one), proposed new roads, and streets their levels and width.
3. Proposed use of every building and open space not to be built over within a plot.
4. If the layout is for residential use maximum number of dwelling units that can be accommodated without any increase in future.
5. If the layout is for industrial or commercial use maximum area which can be built upon without any increase in future.
6. Existing facilities regarding water supply, sewerage, etc. diameter and gradient of water supply line, drainage, lines for the disposal of storm water as well as for sewerage.
7. Location of the plot in relation to the nearby public road.
8. Alignment and width of all the existing roads, including the road from which the plot has access from the major road, Existing access road and proposed new access road, if any, should be shown clearly and distinctly.
9. Existing trees and natural scenery worth preserving.
10. Drawings (2 copies) to a scale not less than 1 cm = 1 metre for the buildings existing as well as proposed with floor area for each floor.

[Handwritten Signature]
 १०० मीटर/३२८ फीट
 १०० मीटर/३२८ फीट

[Handwritten Signature]
 अधिकारी,
 आवाहन समिति
 नगर म्युनिसिपालिटी

(See Rule 10)

Permission for Development.

Permission is hereby granted/refused under section 29 (1)(i)/29(1)(ii)/29 (1)(III) or 49 (1) (b) of the Gujarat Town Planning and Urban Development Act, 1976 (President's Act No. 27 of 1976.)

to* - - - - -
to** - - - - -

on the following conditions/grounds.

Prakash
અધિકારી,
આર. ડેવલપમેન્ટ
અધિકારી

Prakash
Authorised Officer/
આર. ડેવલપમેન્ટ
અધિકારી
Area Development Authority.

'HBK'

(b) to stop any development work being carried on by you ;

To, *

Shri/Shrimati/Kumari*

residing at _____ at Room No. _____

Taluka _____ District _____

GUJARAT TOWN PLANNING AND URBAN DEVELOPMENT ACT, 1976.

WHEREAS I the undersigned have reason to believe,

- ① (i) that you have carried out/are carrying on development work on _____ have retained the use of the building in respect of the premises described in the Schedule annexed hereto etc. in contravention of section 27 or section 28 or a permission granted under sub-section (1) of section 29 ;
- ② (ii) that you have done the work in respect of the premises described in the Schedule appended hereto in contravention of sub-section (1), of section 34 or in contravention of the modifications and conditions of sanction given under sub-section (2) of section 34 by No. _____ dated _____ ;
- (iii) that you have contravened the provisions of clause (a) or of a condition imposed under clause (b) of sub-section (1) of section 49 in respect of the premises described in the Schedule appended hereto ;

NOW, THEREFORE, in pursuance of the provisions of sub-section (5) of section 29/ or sub-section (4) of section 34/or clause (d) of sub-section (1) of section 49 of the Gujarat Town Planning and Urban Development Act, 1976 (President's Act No. 27 of 1976) :-

- (1) You are hereby called upon.
- (a) to remove, pull down or alter the building or other work ;
- (b) to stop any development work being carried on by you ;
- (c) to discontinue the use of the property or part of the property.

OR

- (d) to restore the land to its original conditions as the case may be within a period of seven days from the date of receipt of this notice.
- (2) You are hereby further informed that :-
- (1) if you fail to, :-
- (a) remove, pull down or alter the building or other work ;
- (b) to stop any development work being carried on by you ;

(c) to discontinue the use of the property or part of the property ;

(d) to restore the land to its original conditions as the case may be ;

OR

(ii) If you fail to show cause as to why the proposed work should not be made the appropriate authority shall,

(a) remove, pull down or alter the building or other work ;

(b) stop any development work being carried on by you ;

(c) discontinue the use of the property or part of the property ; or

(d) restore the land to its original conditions as the case may be.

SCHEDULE

(Description of Works).

[Handwritten signature]
[Stamp]

[Handwritten signature]
[Stamp]
Signed _____ Authorised
Officer/Area Development Authority.